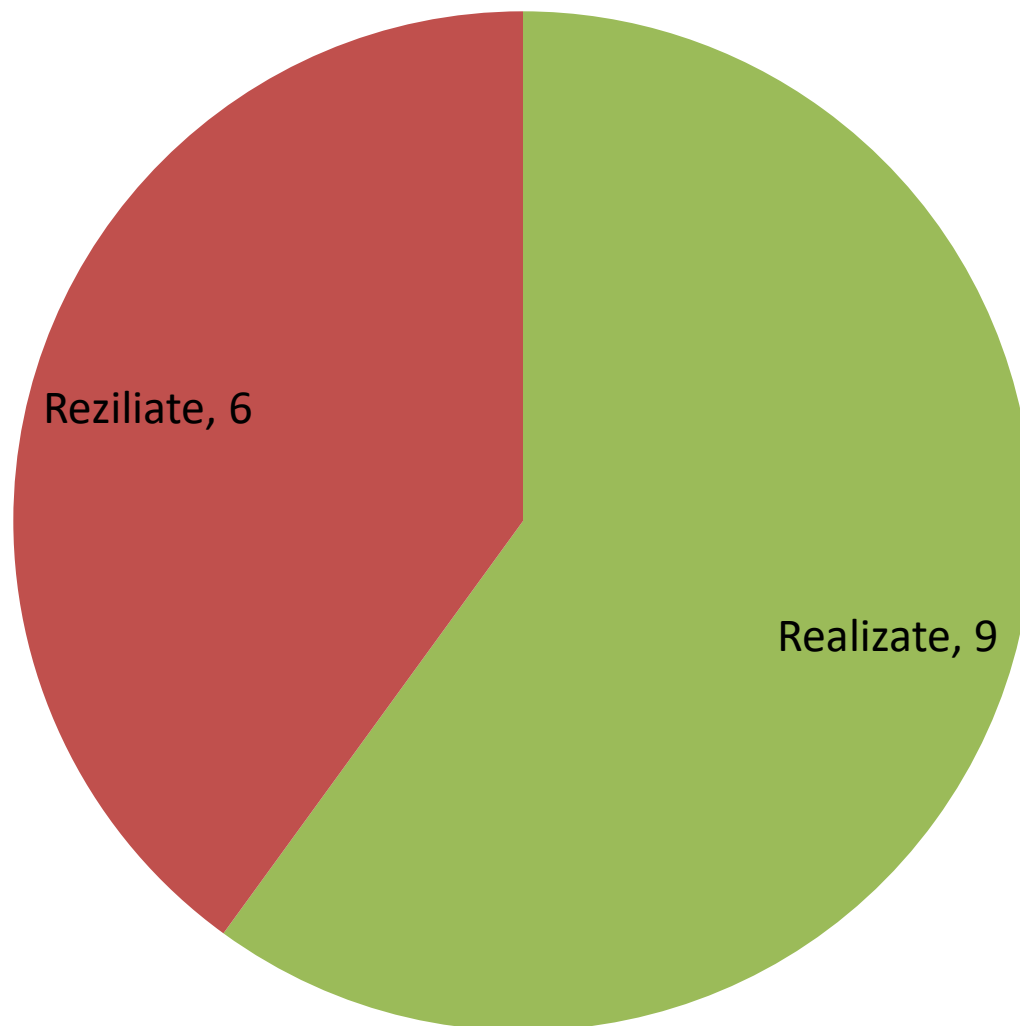
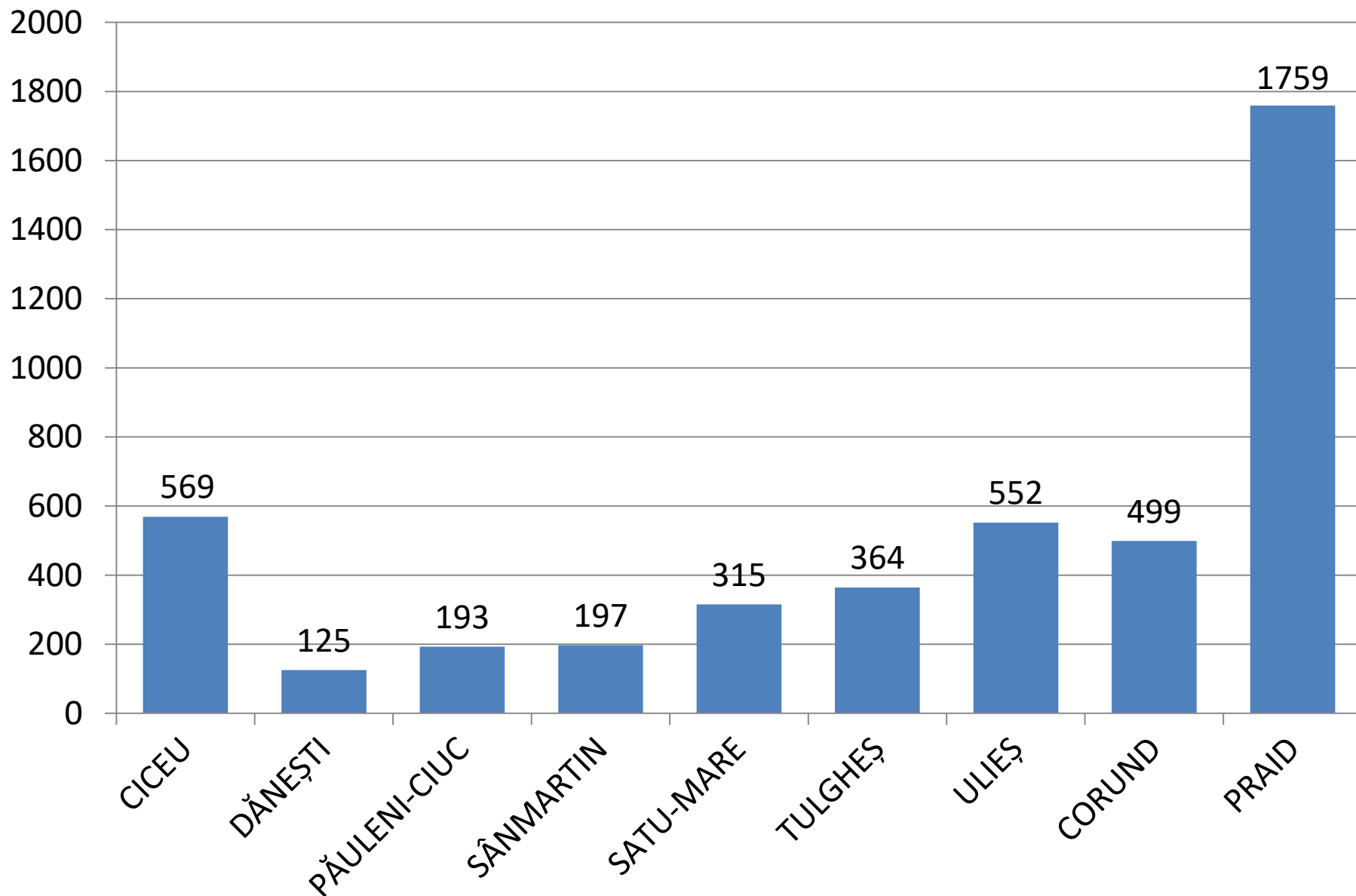


# Contracte de achiziție (încheiate în semestrul II. 2016)

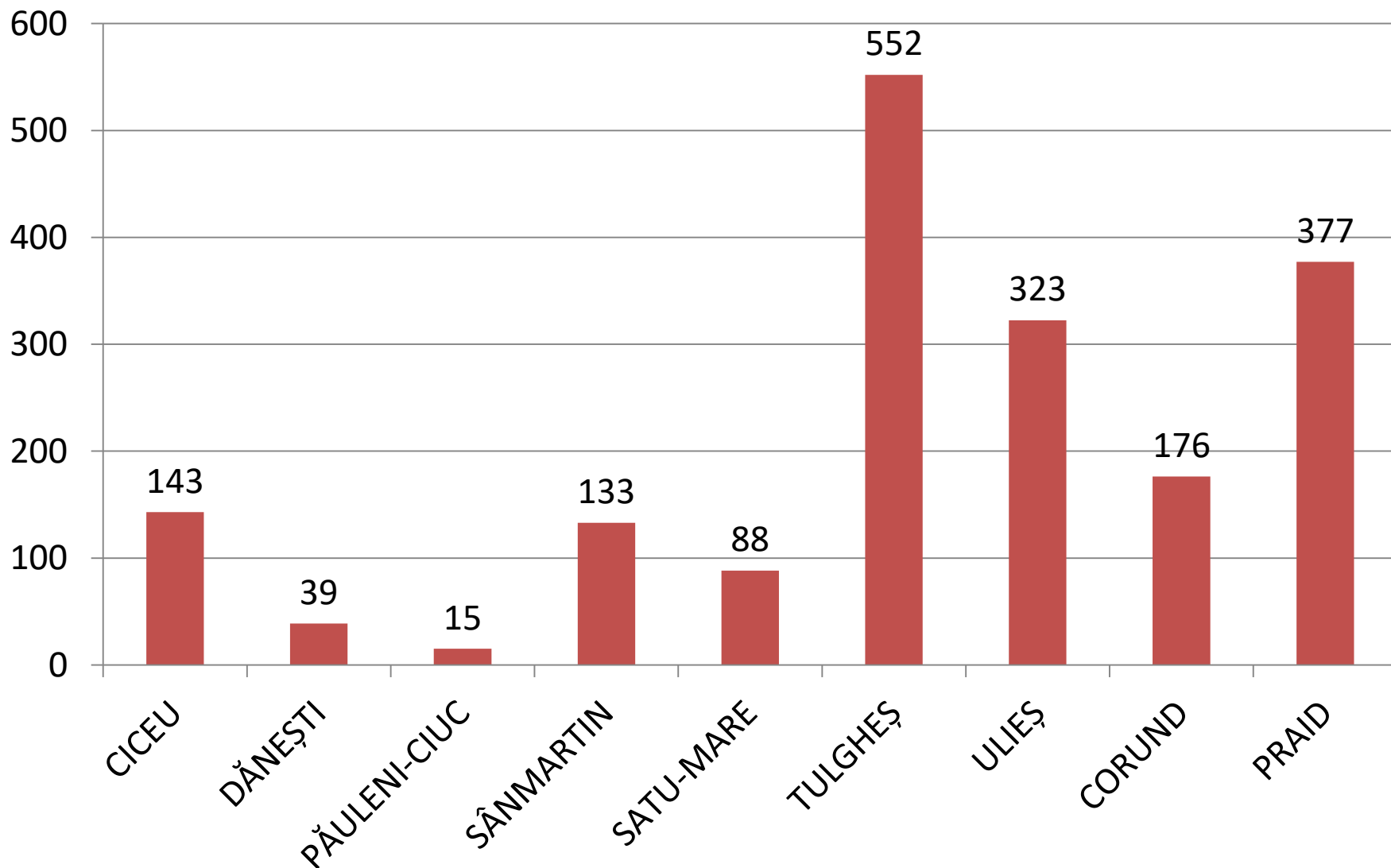
## Finanțarea.1 – Total 15 contracte



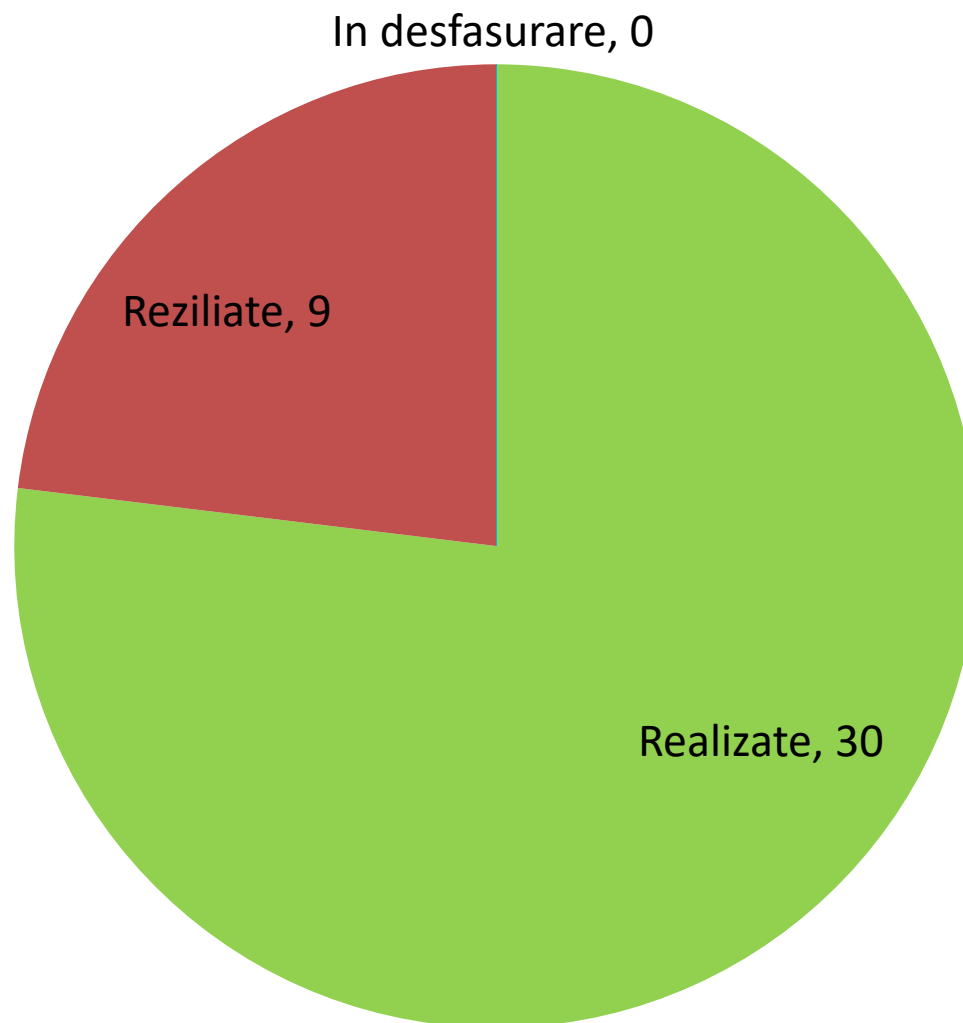
# Nr. imobile pe UAT– Finanțarea.1 – Total 4573 imobile



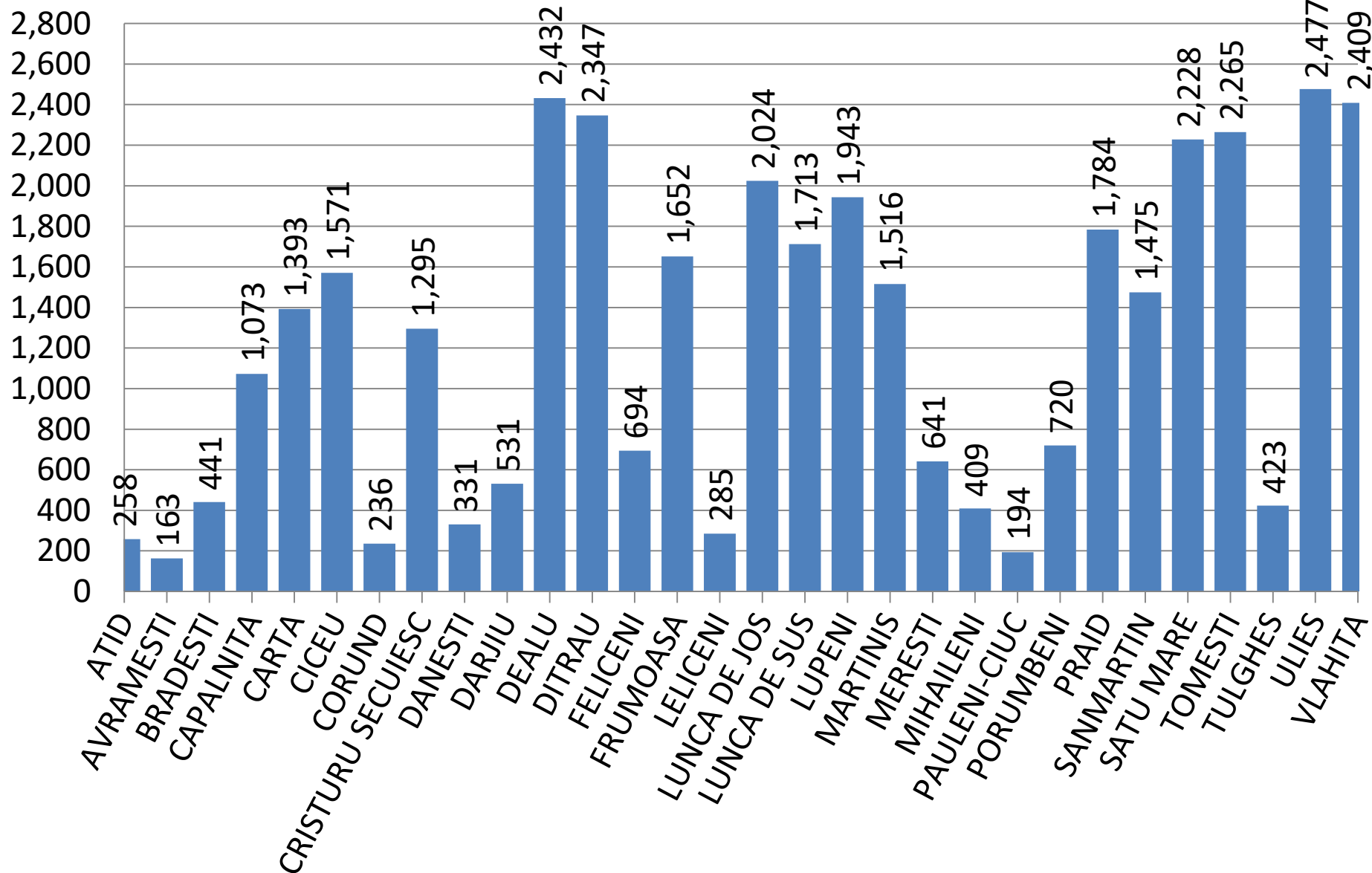
## Suprafață (ha) pe UAT– Finanțarea.1 – Total 1846 ha



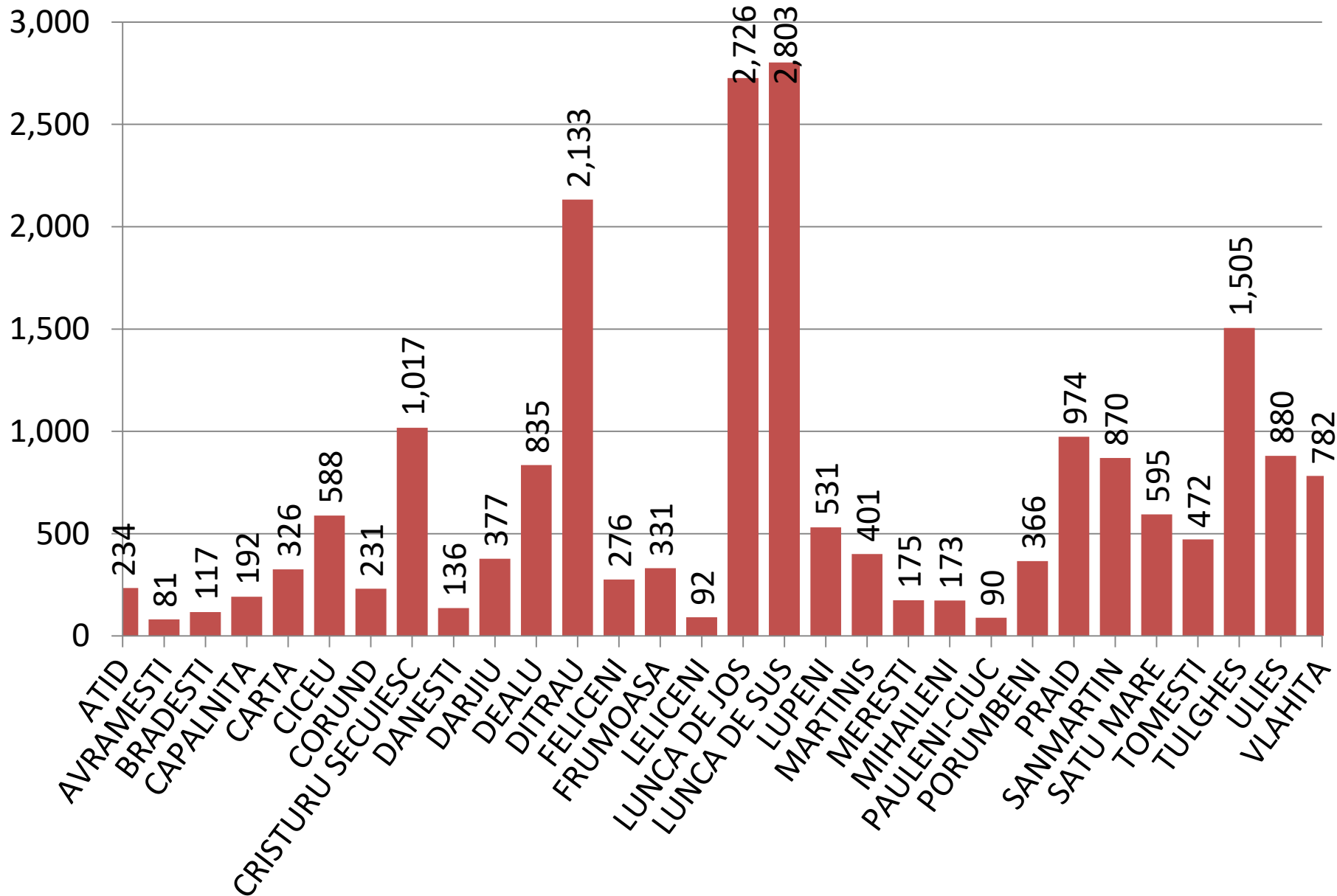
# Contracte de achiziție (încheiate în semestrul I. 2017) Finanțarea.2 – Total 39 contracte



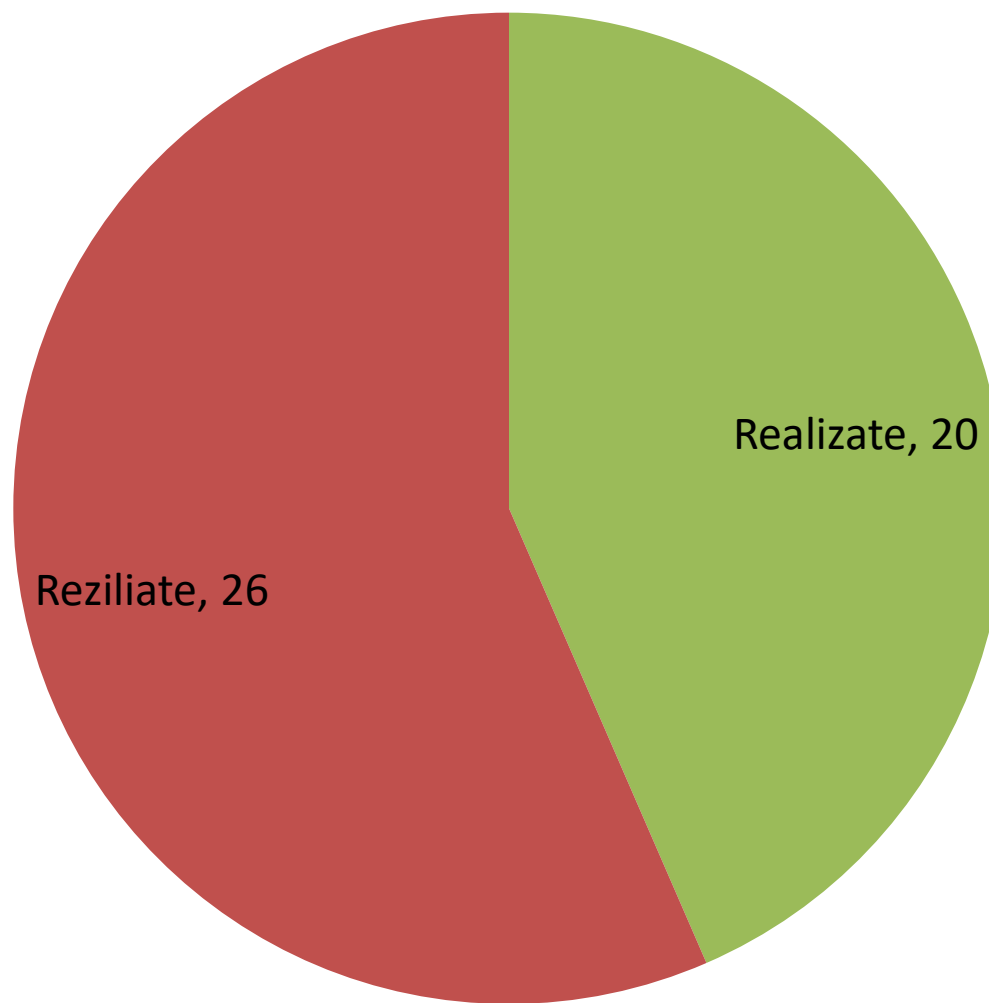
# Nr. imobile pe UAT– Finanțarea.2 – Total 36923 imobile



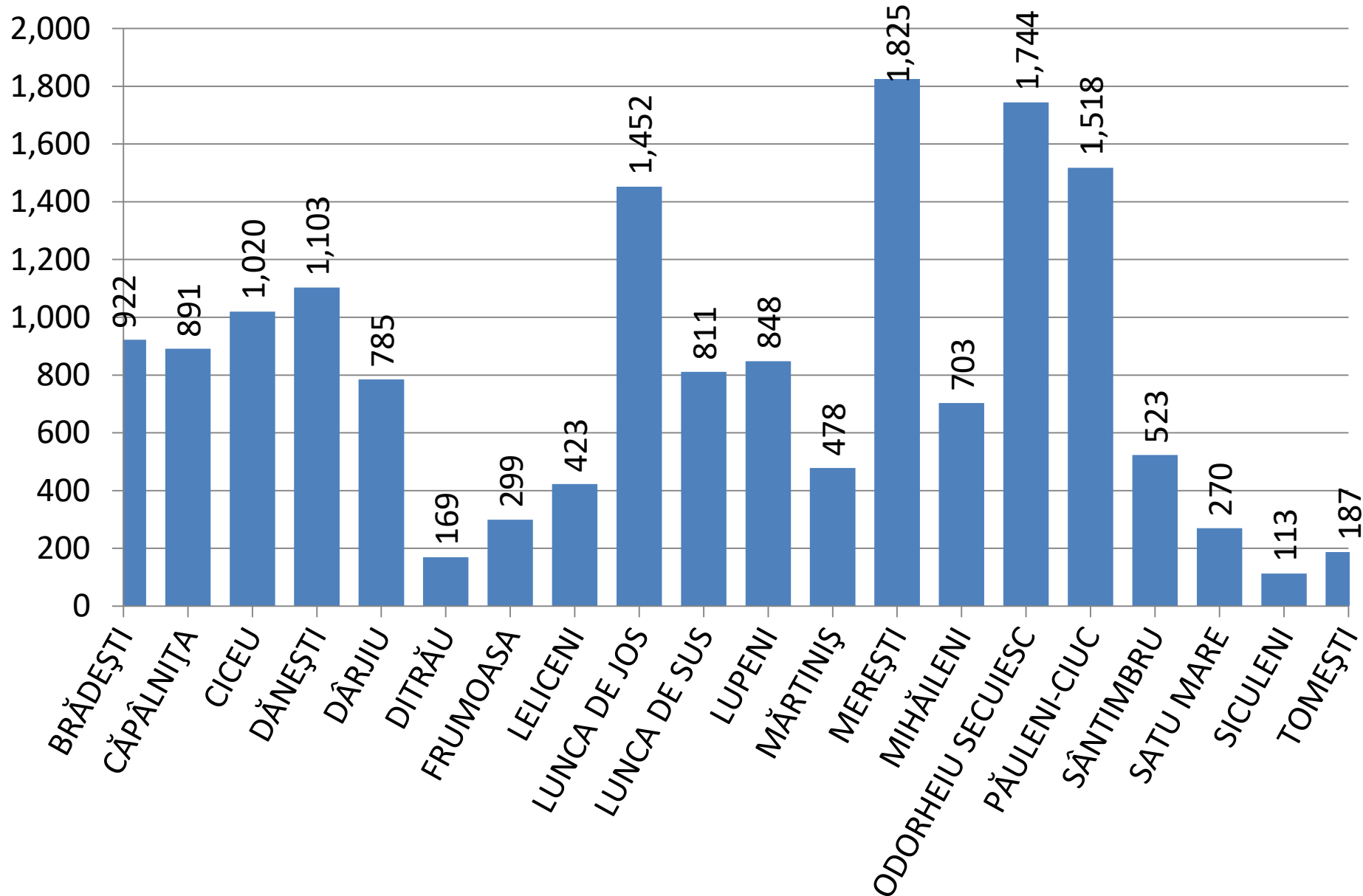
# Suprafață (ha) pe UAT – Finanțarea.2 – Total 20304 ha



# Contracte de achiziție (încheiate în semestrul I. 2018) Finanțarea.3 – Total 46 contracte

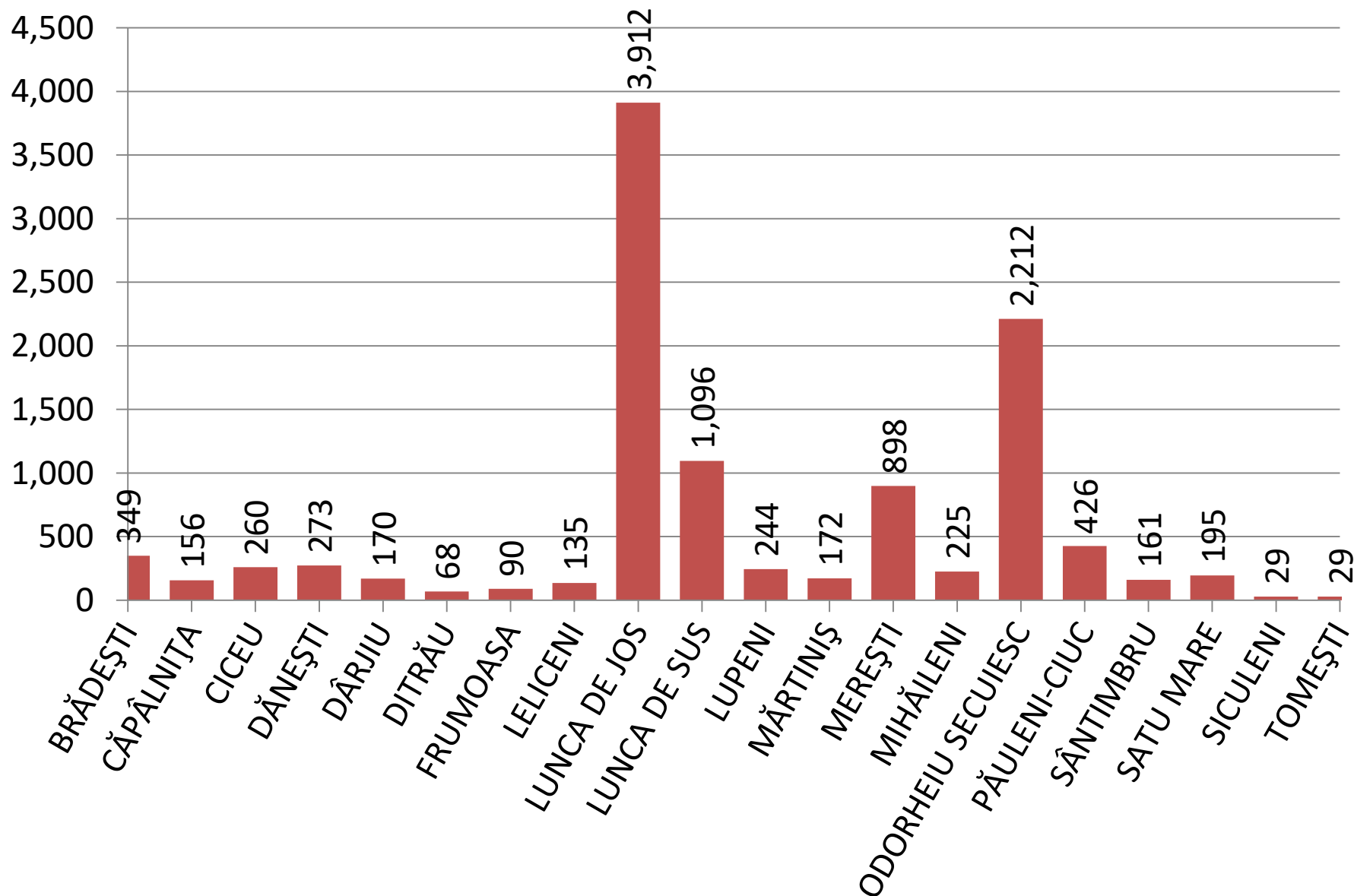


# Nr. imobile pe UAT– Finanțarea.3 – Total 16084 imobile

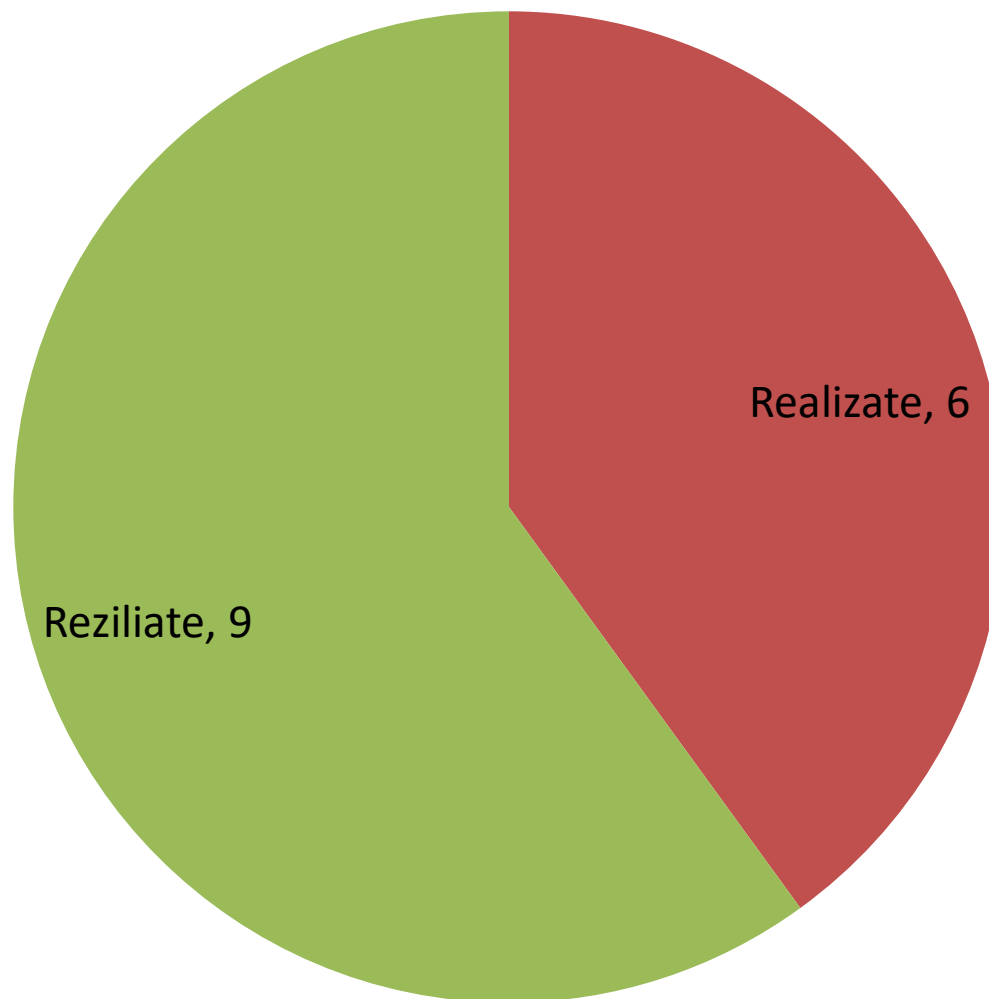




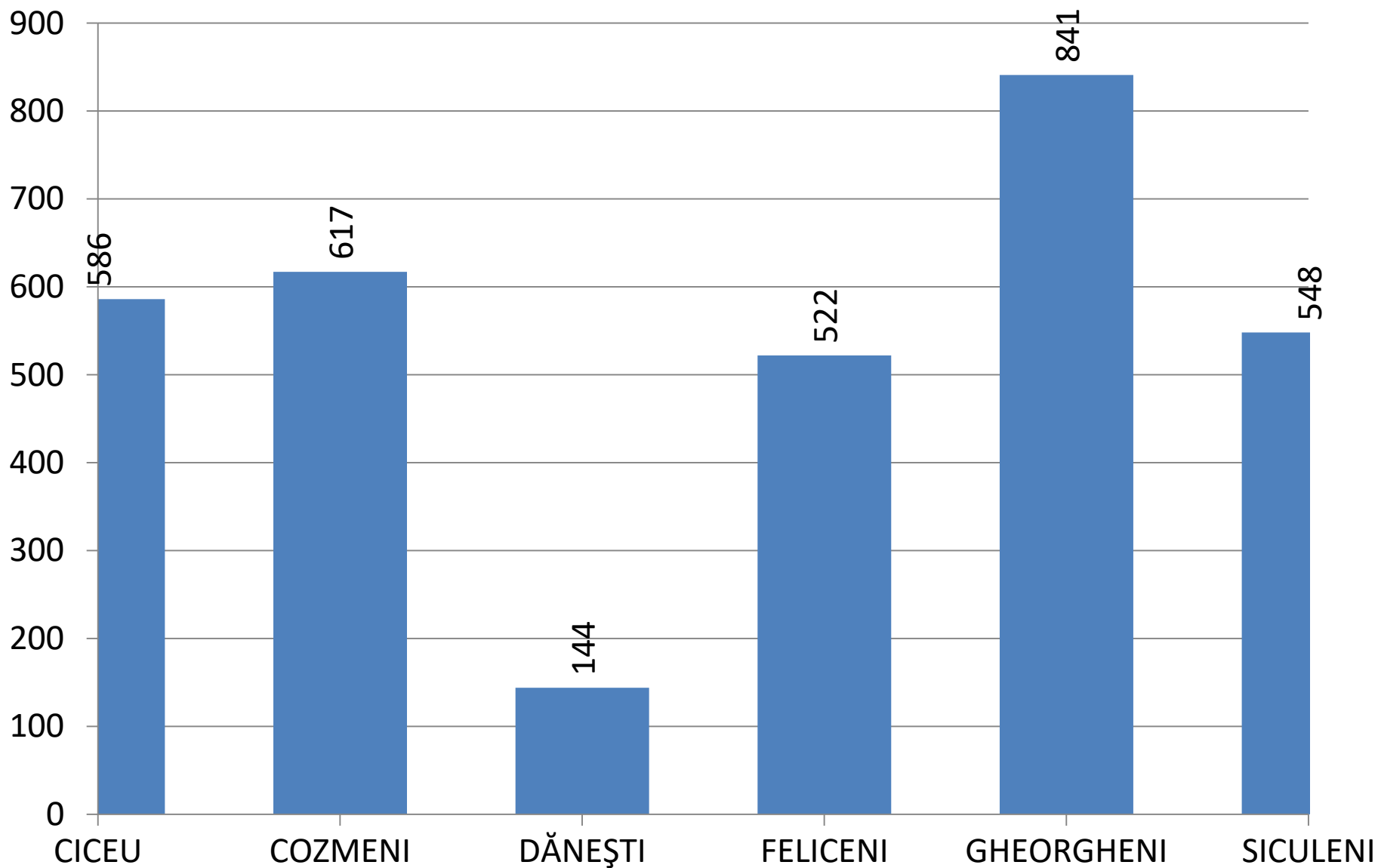
# Suprafață (ha) pe UAT– Finanțarea.3 – Total 11100 ha



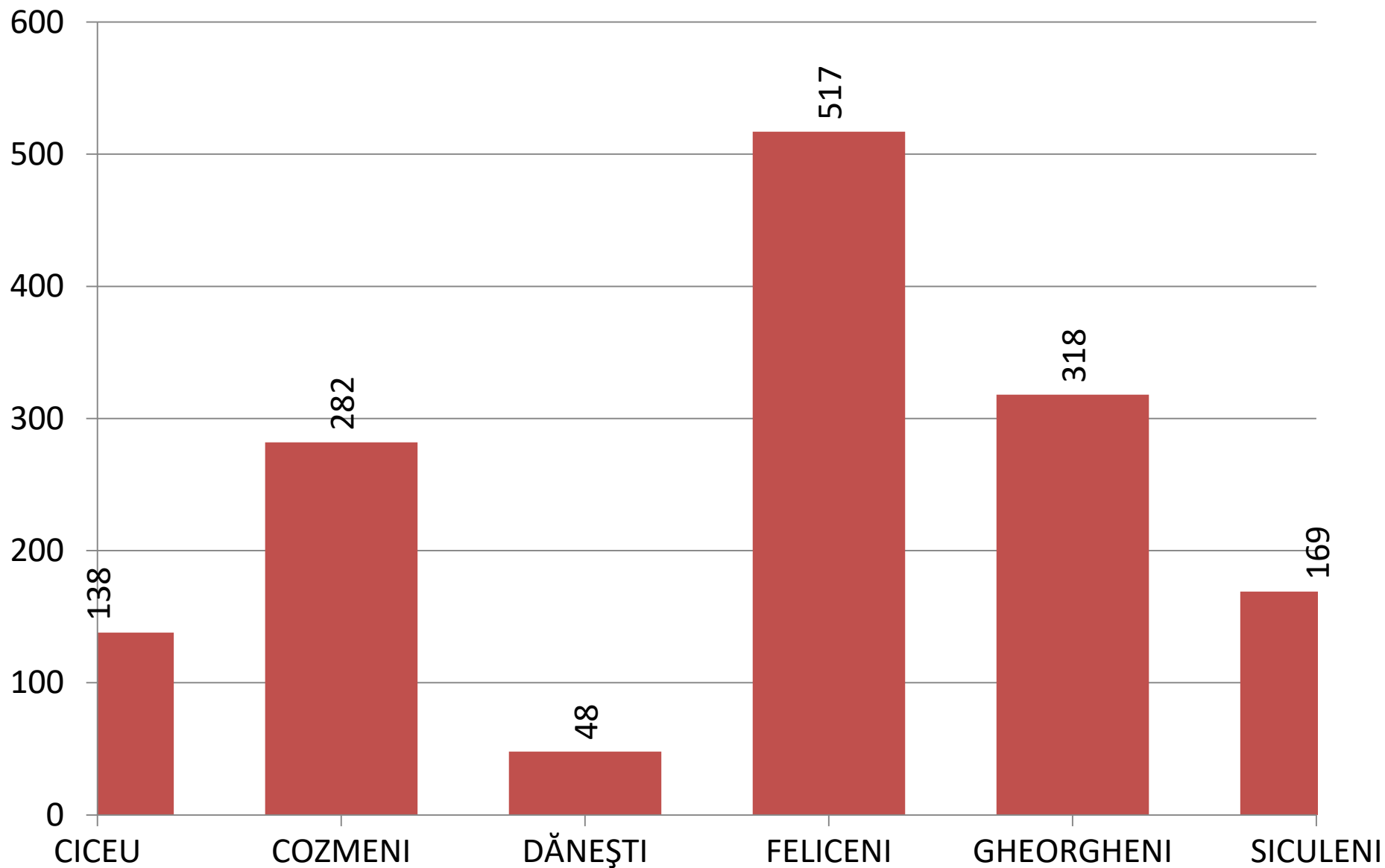
# Contracte de achiziție (încheiate în semestrul II. 2018) Finanțarea.4 – Total 15 contracte



# Nr. imobile pe UAT– Finanțarea.4 – Total 3258 imobile

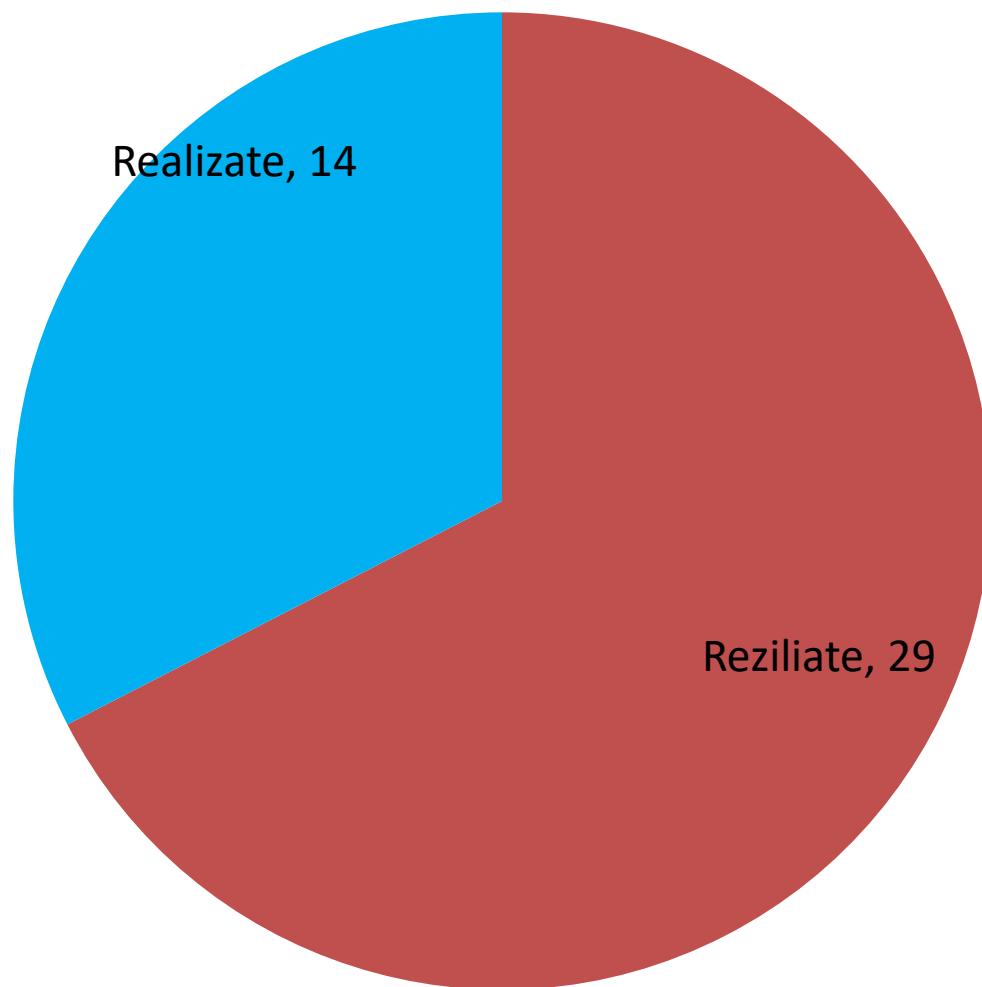


# Suprafață (ha) pe UAT– Finanțarea.4 – Total 1472 ha

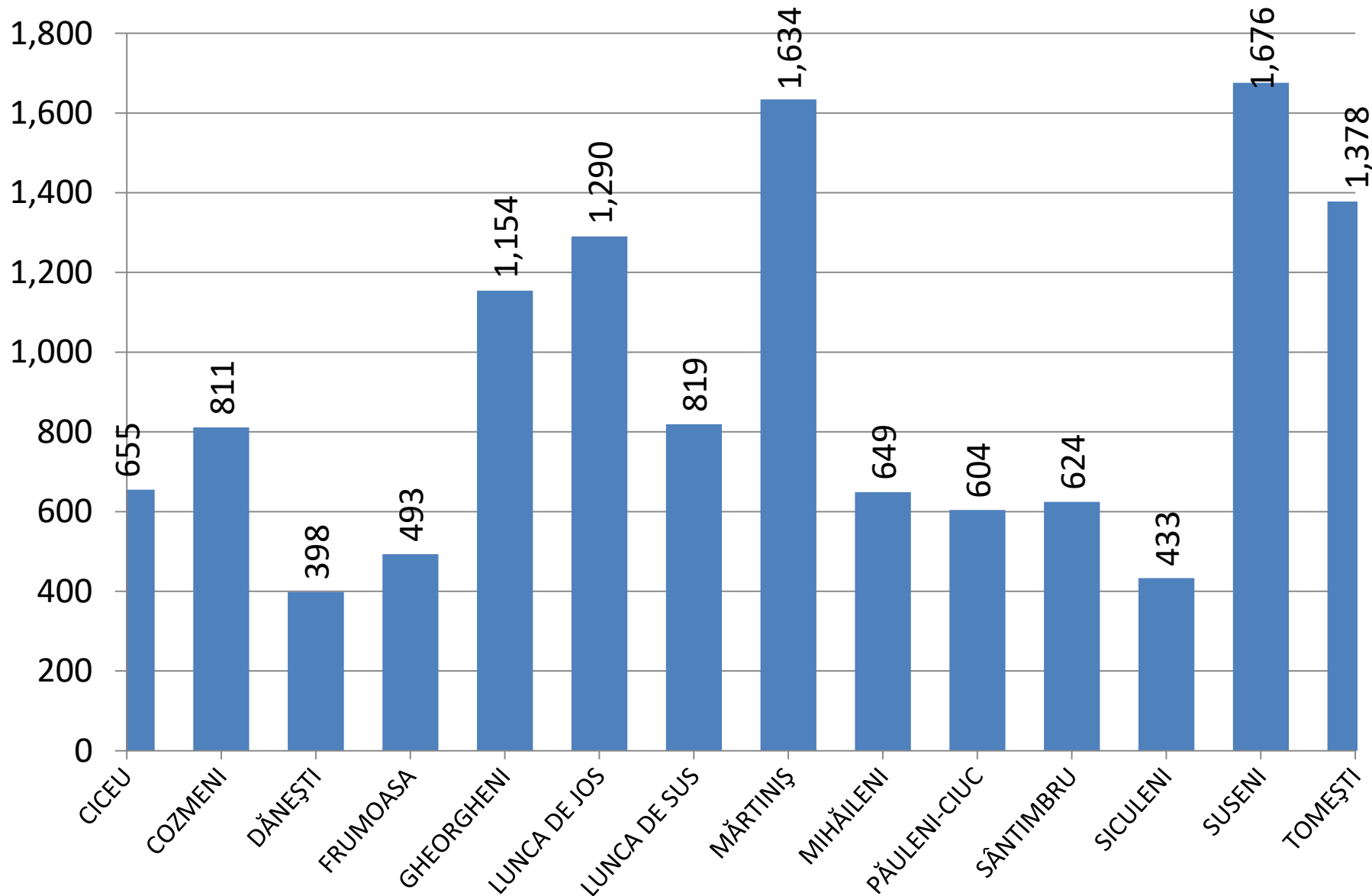


# Contracte de achiziție (încheiate în semestrul I. 2019)

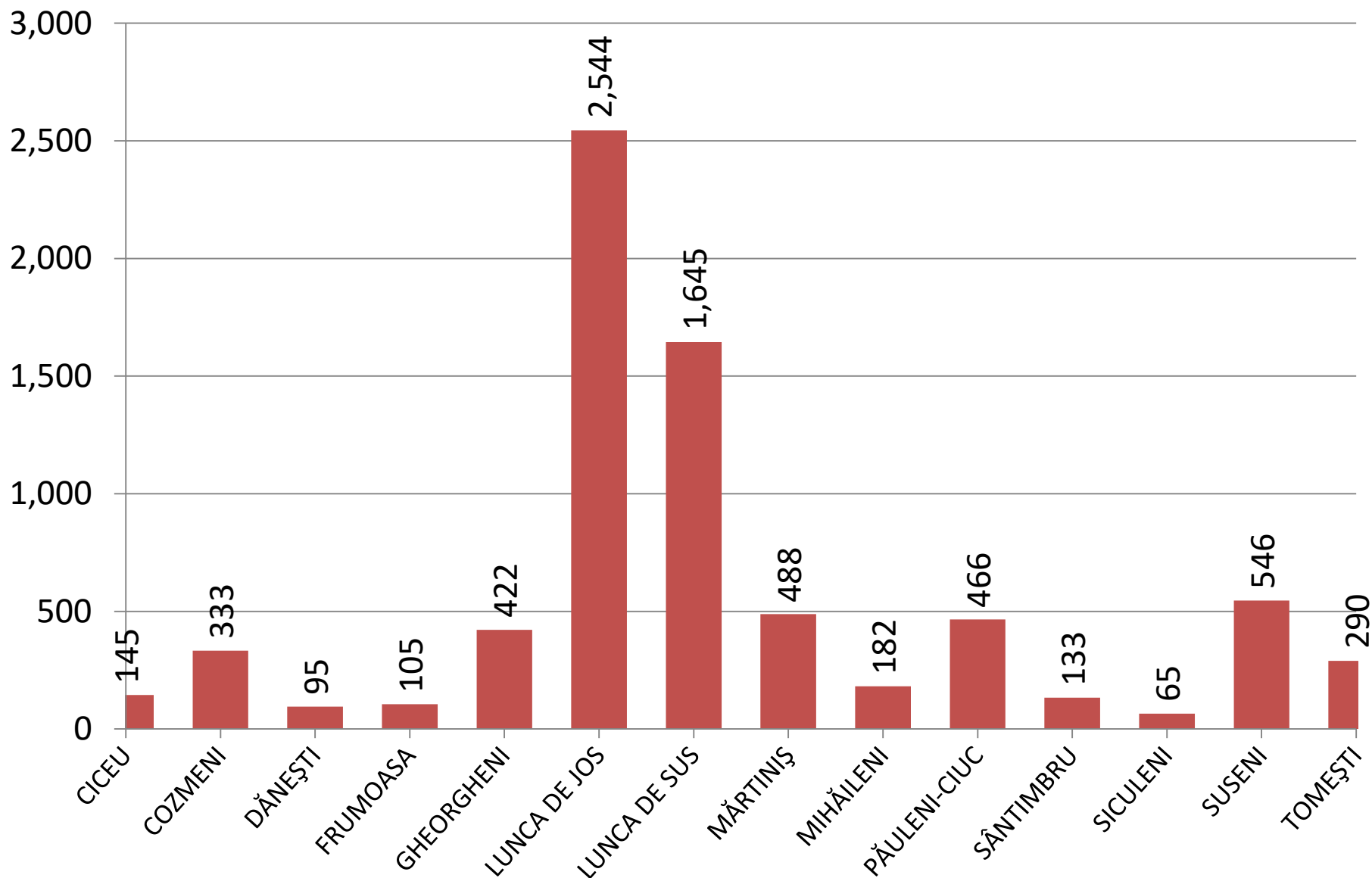
## Finanțarea.5 – Total 43 contracte



# Nr. imobile pe UAT– Finanțarea.5 – Total 12.618 imobile

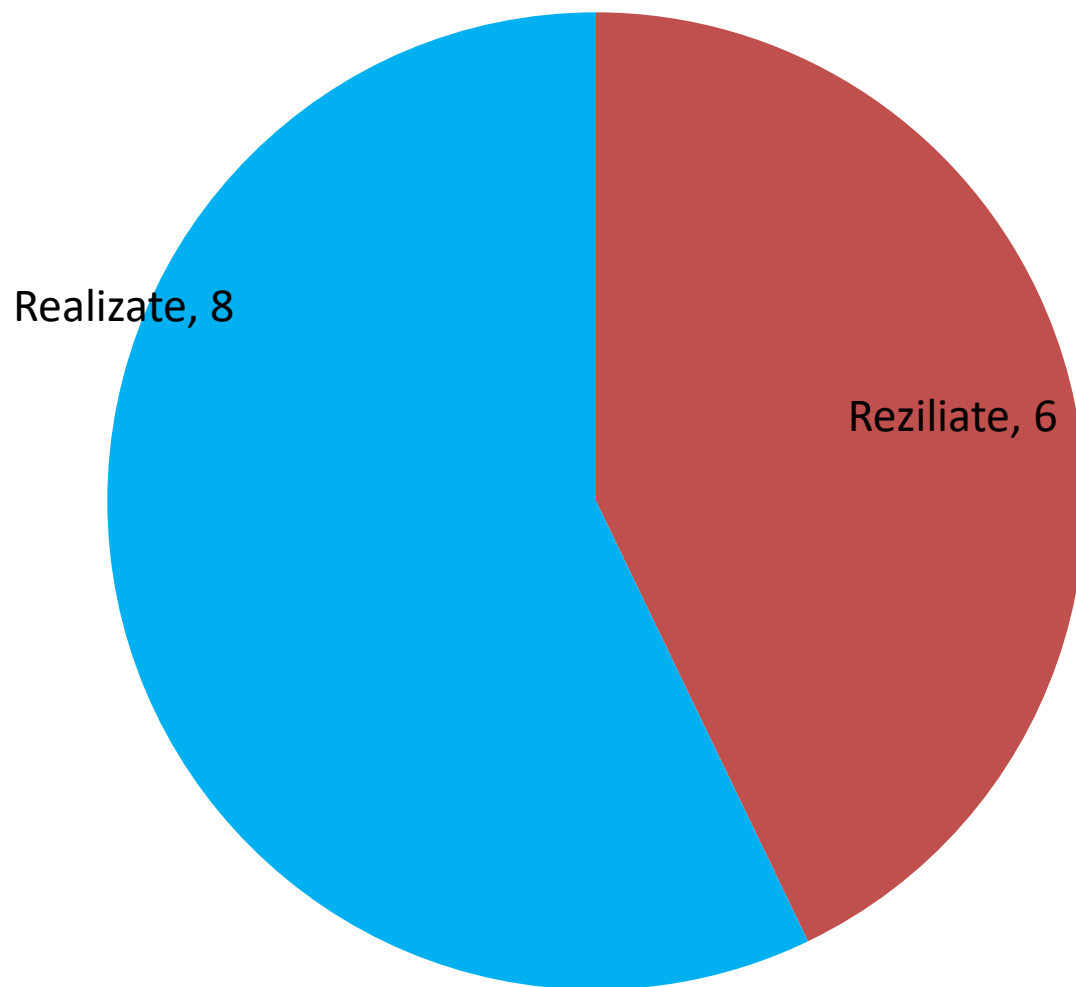


# Suprafață pe UAT– Finanțarea.5 – Total 7895 ha



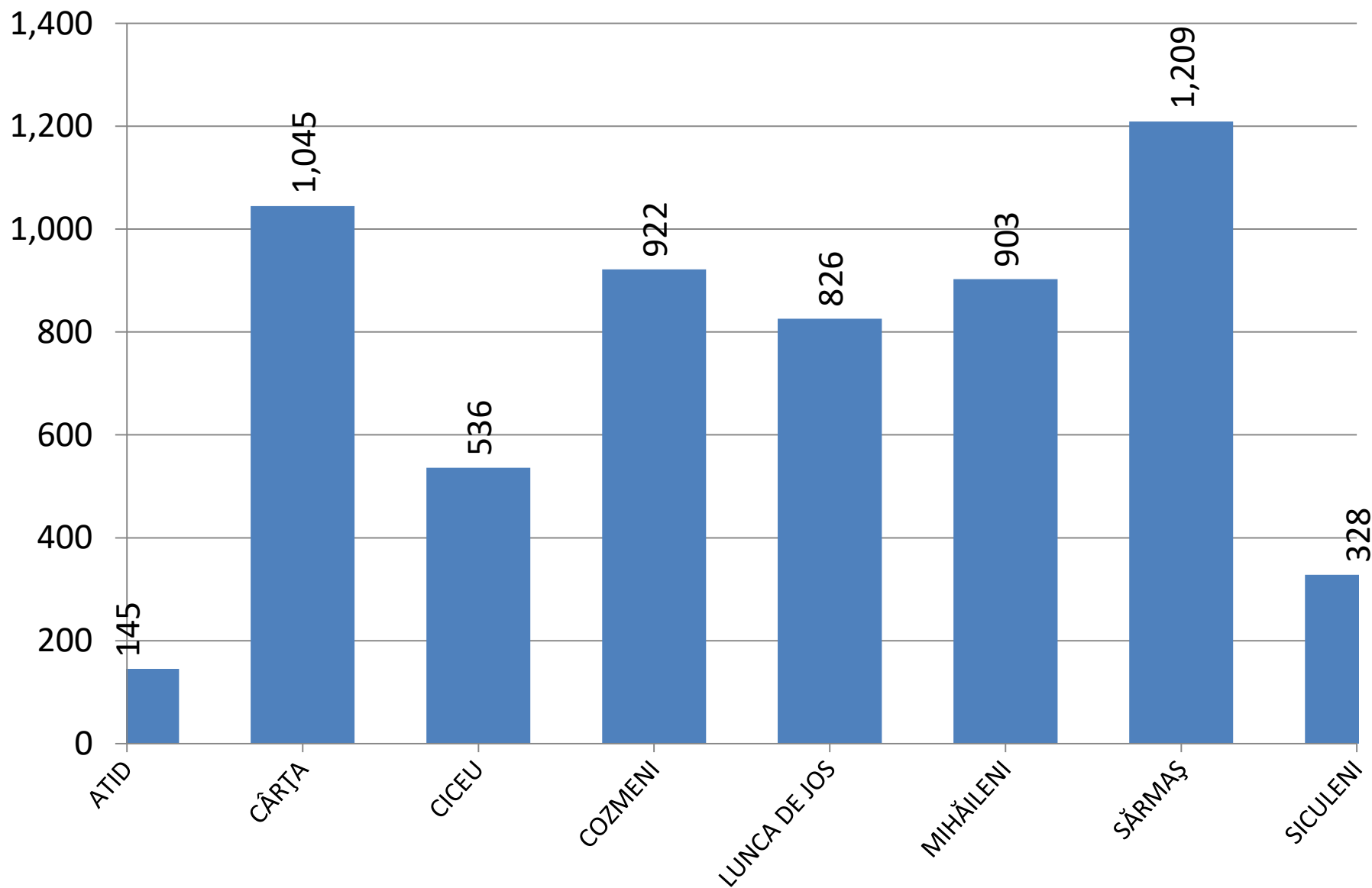
# Contracte de achiziție (încheiate în semestrul I. 2020)

## Finanțarea.6 – Total 14 contracte

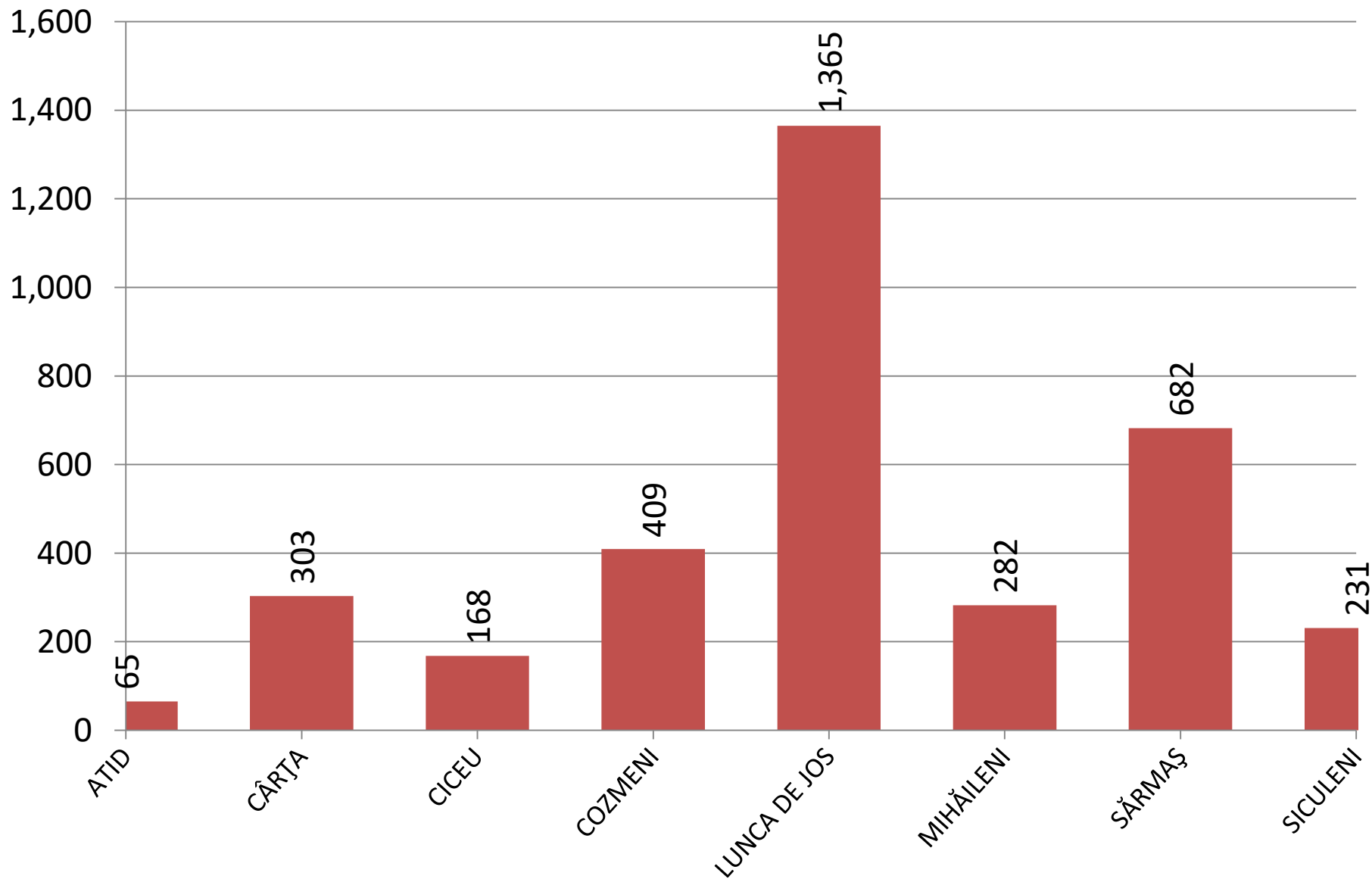




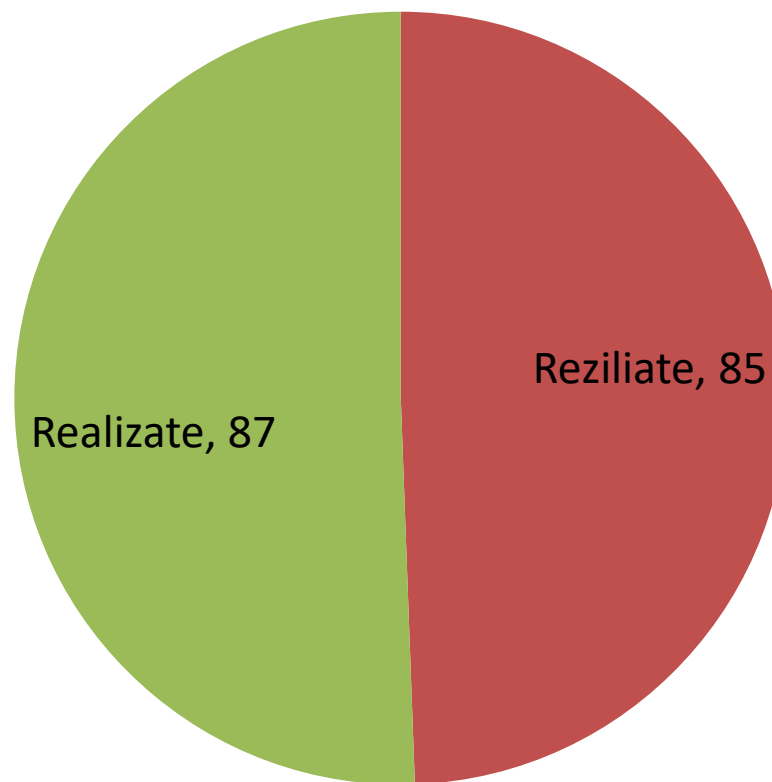
# Nr. imobile pe UAT– Finanțarea.6 – Total 5914 imobile



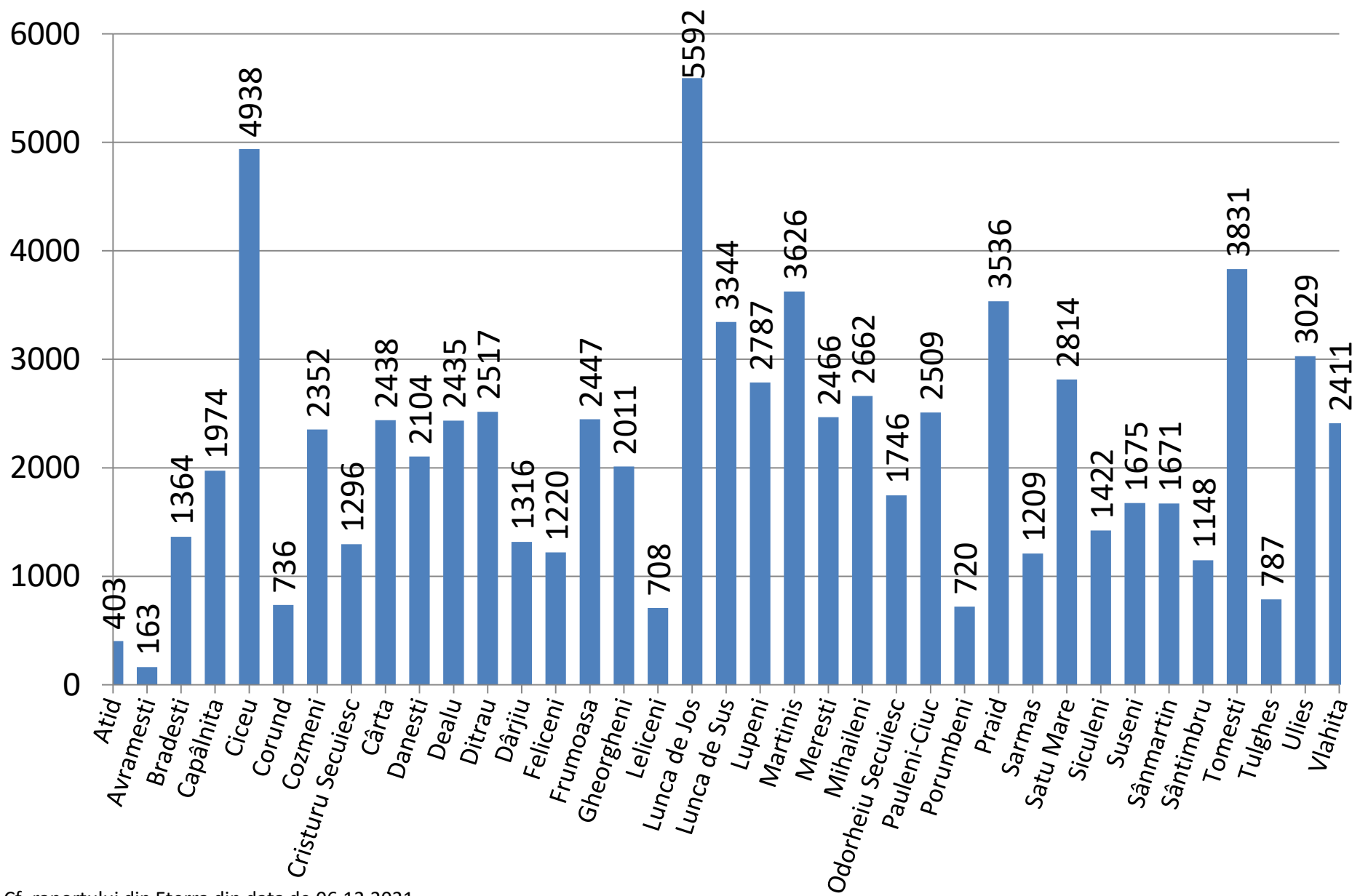
# Suprafață pe UAT– Finanțarea.6 – Total 3505 ha



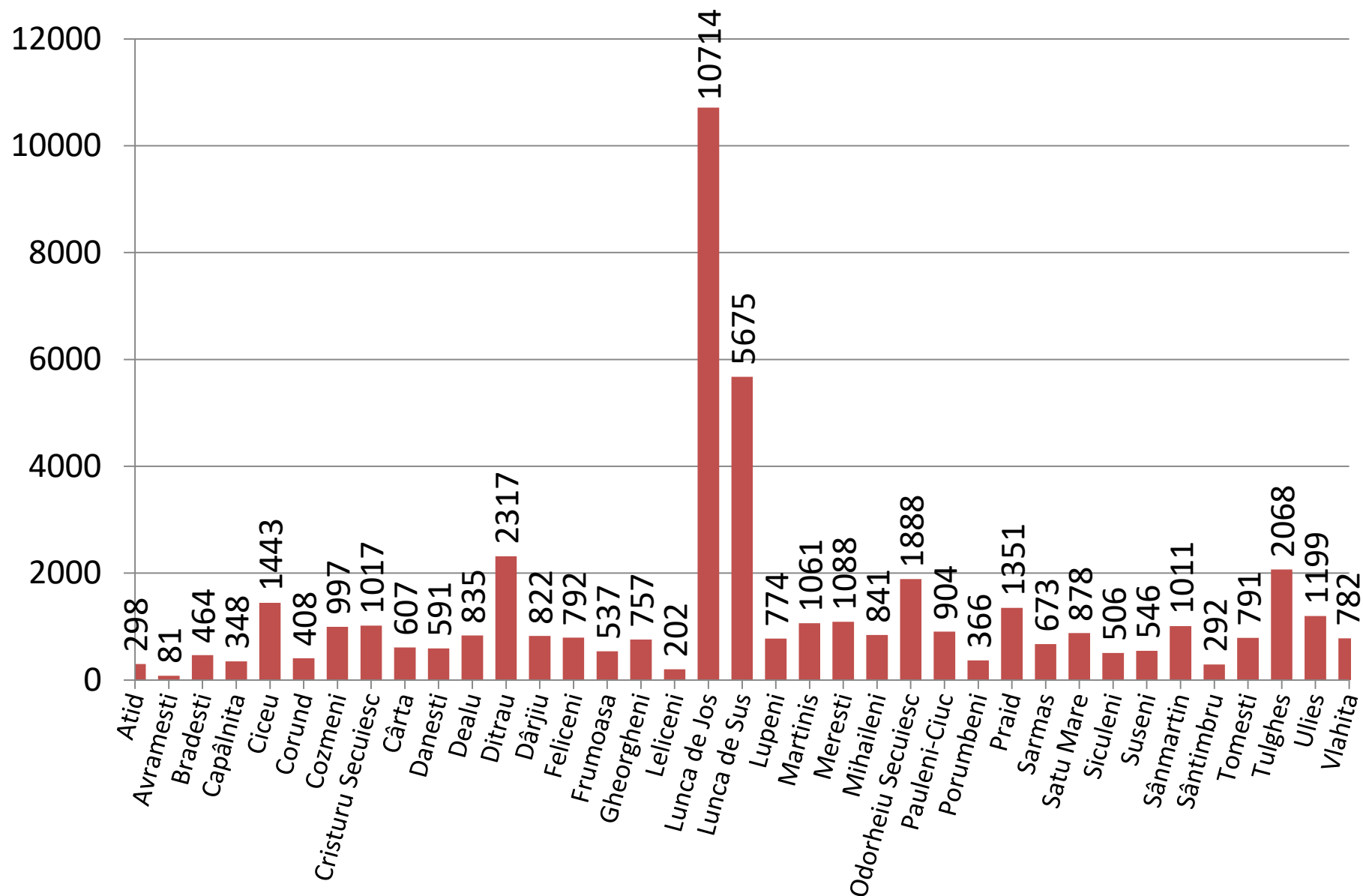
# Contracte de achiziție – TOTAL F.1-6 – 172 contracte



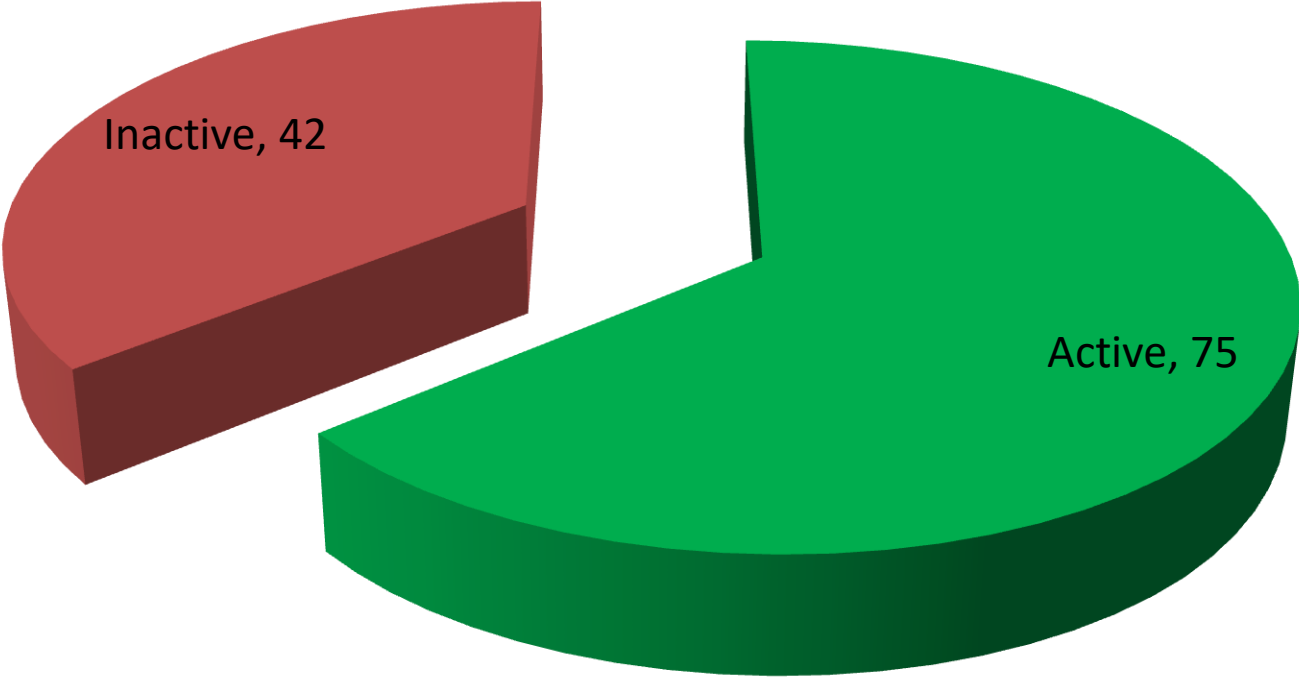
# Nr. imobile pe UAT– TOTAL F.1-6 – Total 79407 imobile



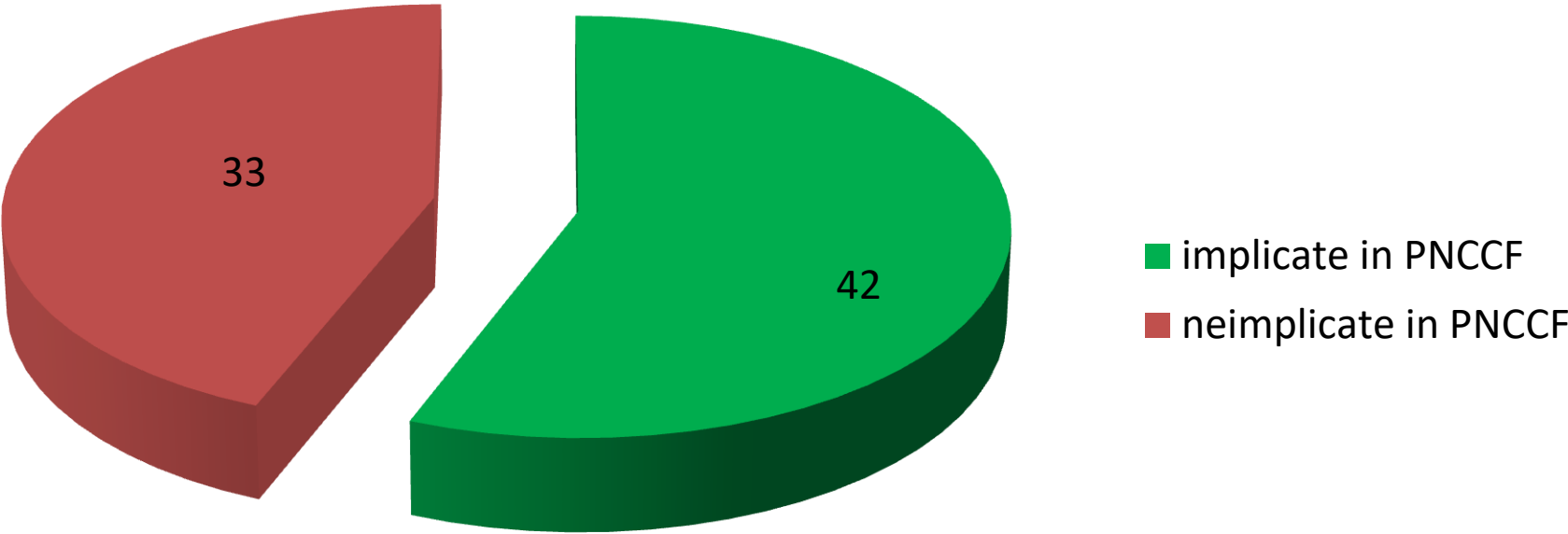
# Suprafață pe UAT– TOTAL F.1-6 – Total 45923 ha



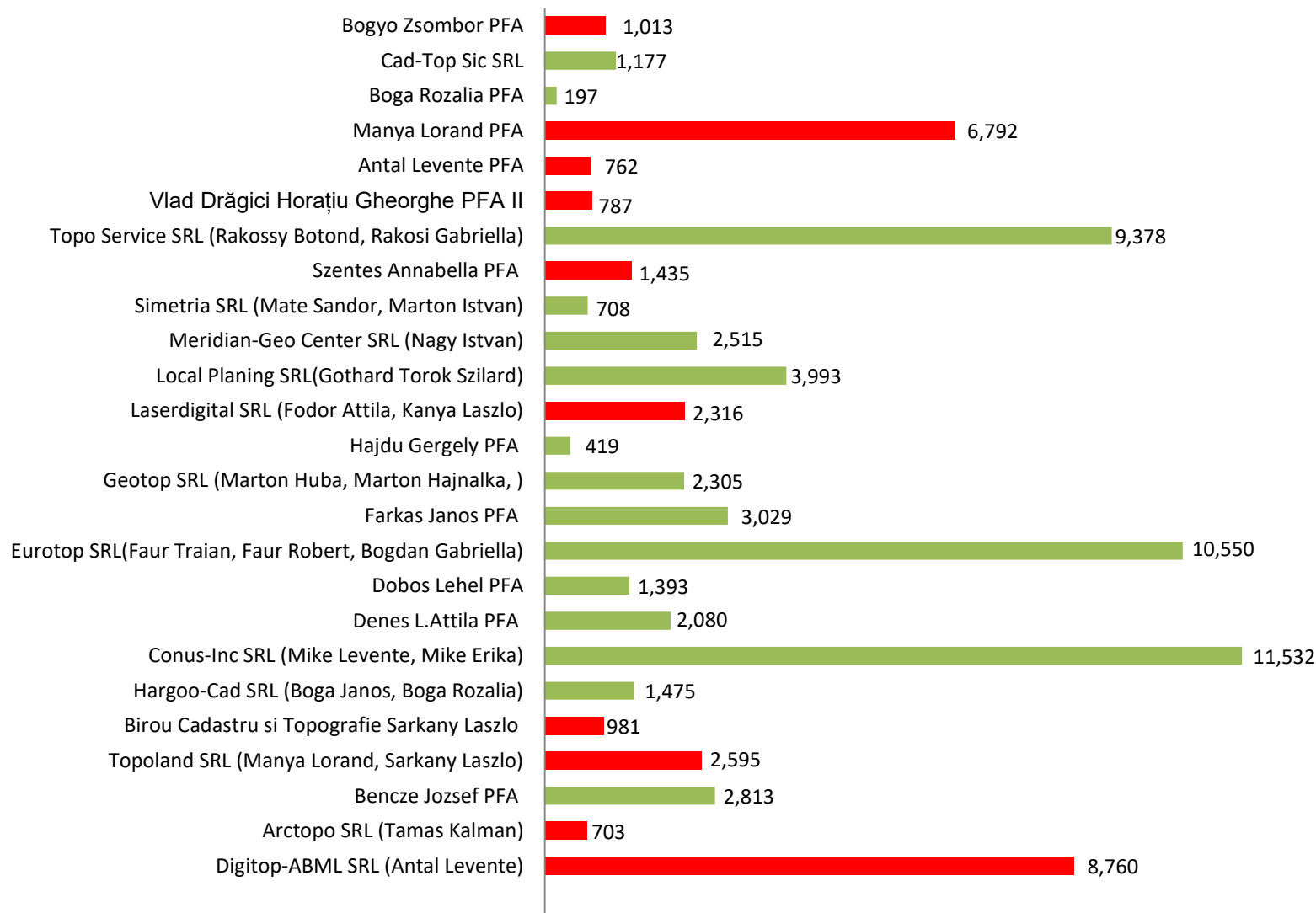
# Persoane fizice Autorizate Harghita



# Persoane fizice autorizate active Harghita



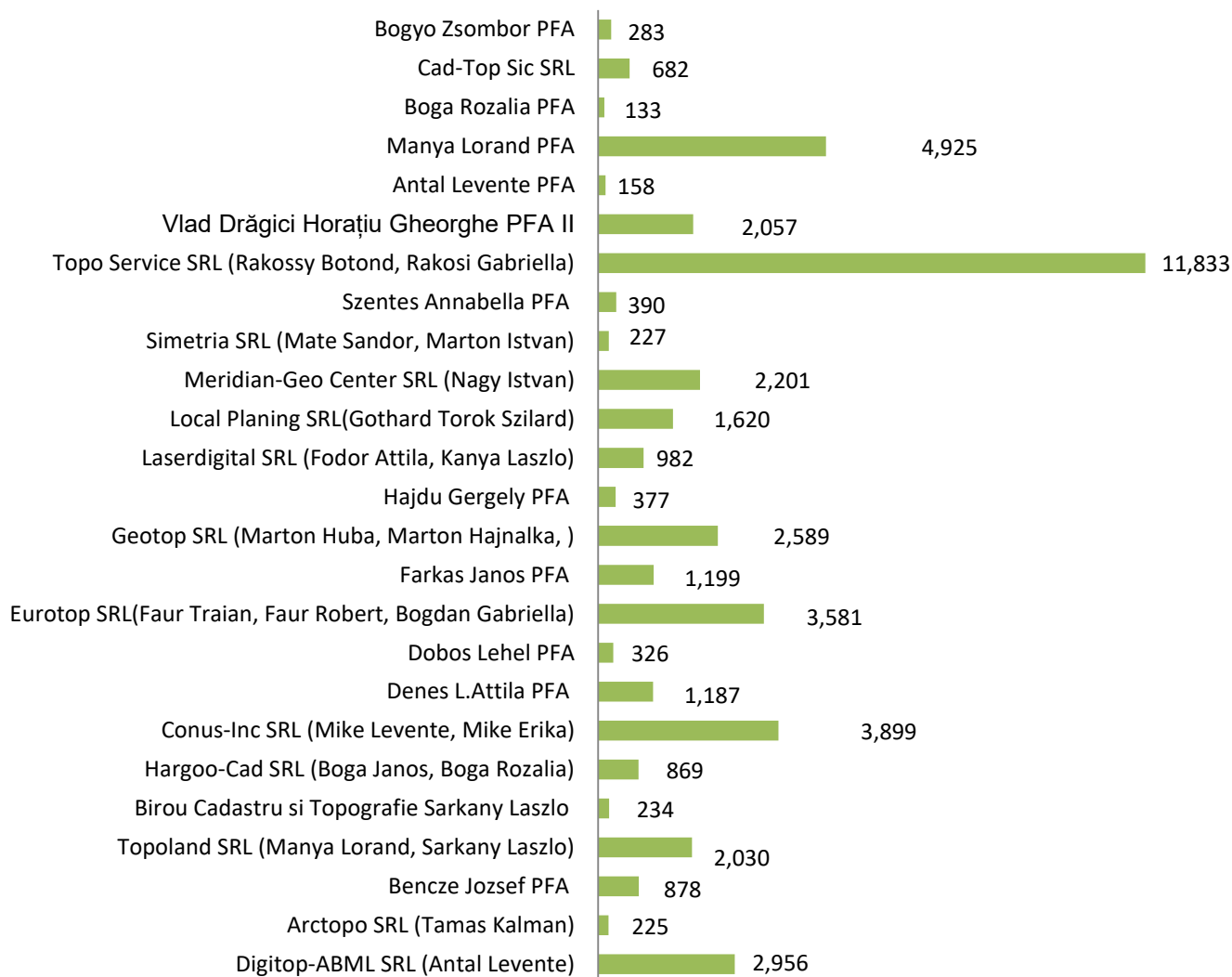
# Nr. Imobile / persoane autorizate (Contracte finalizate F1-6 – sectoare cadastrale)



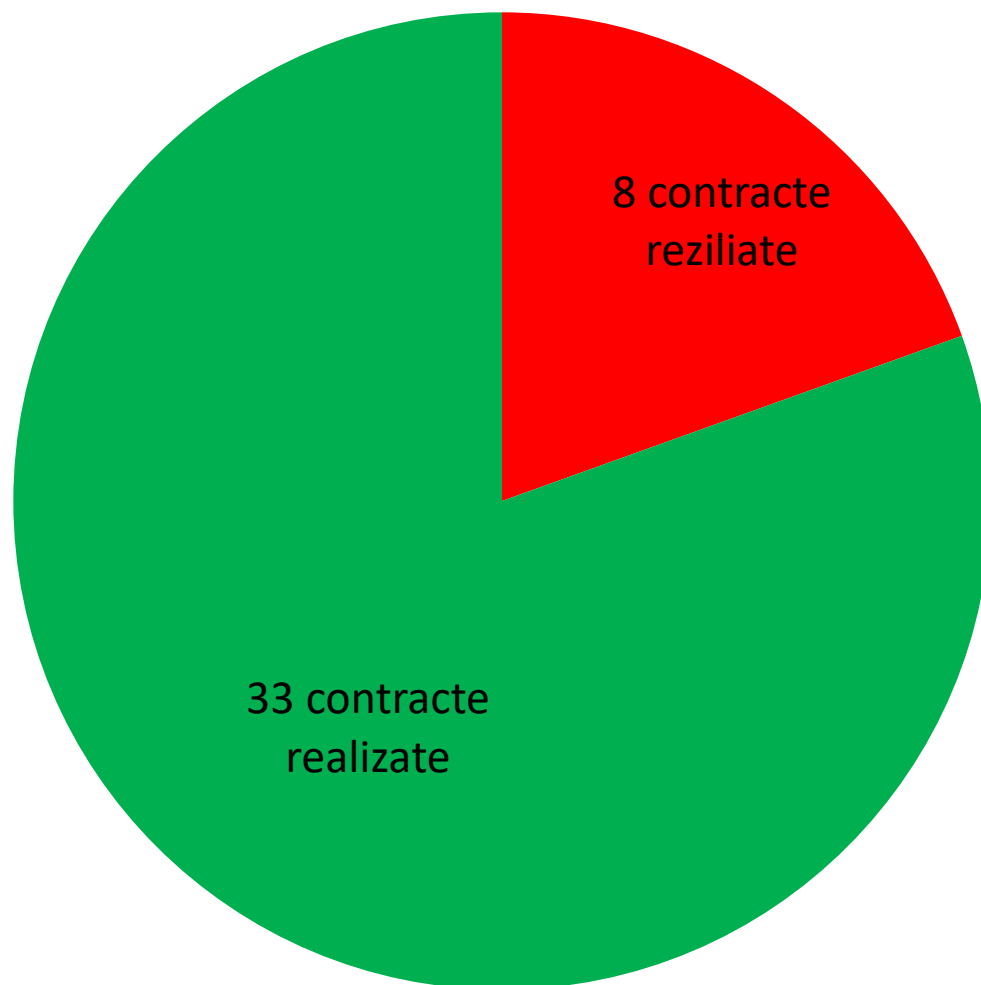
**notă:** Persoanele autorizate care apar în reprezentarea grafică cu culoare roșie au finalizat toate contractele încheiate



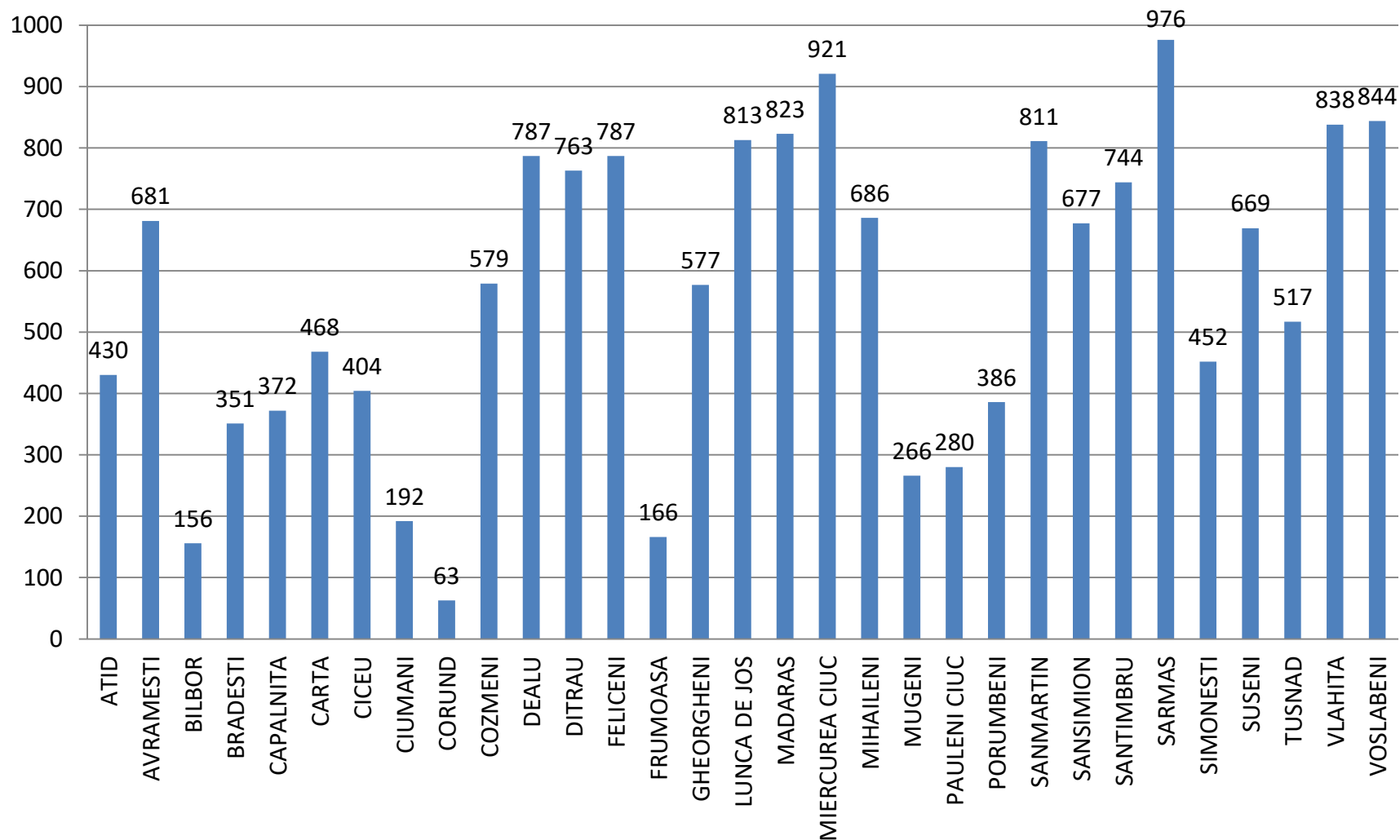
# Suprafețe (ha) / persoane autorizate (Contracte finalizate F 1-6 – sectoare cadastrale)



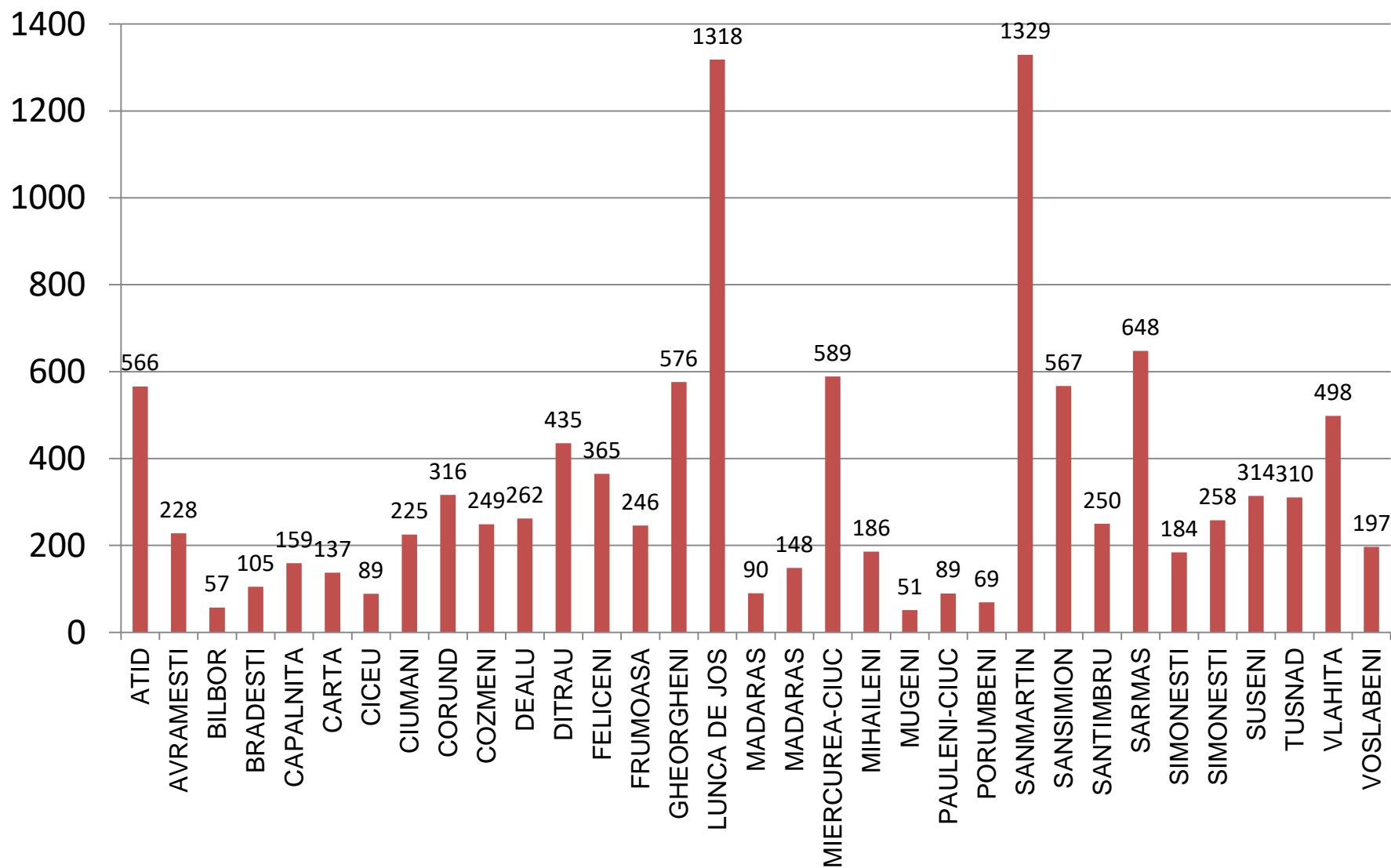
# Contracte de achiziție (încheiate în anul 2021) Finanțarea.7 – Total 41 contracte în 39 de UAT-uri



# 33 contracte finalizate în 31 UAT-uri număr total **17479** imobile –F7/2021

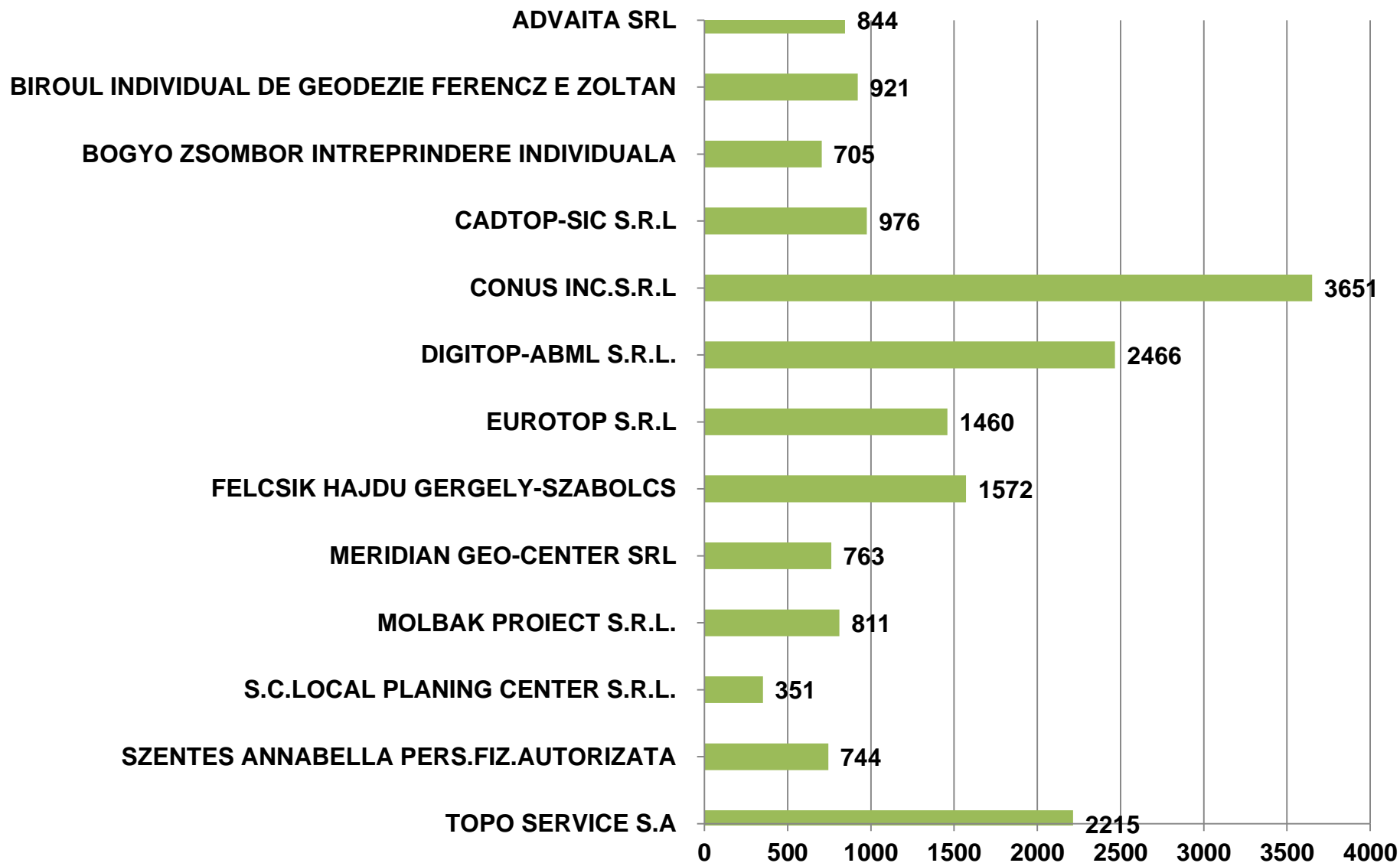


## 33 contracte finalizate în 31 UAT-uri suprafață 11.111 ha – F7/2021



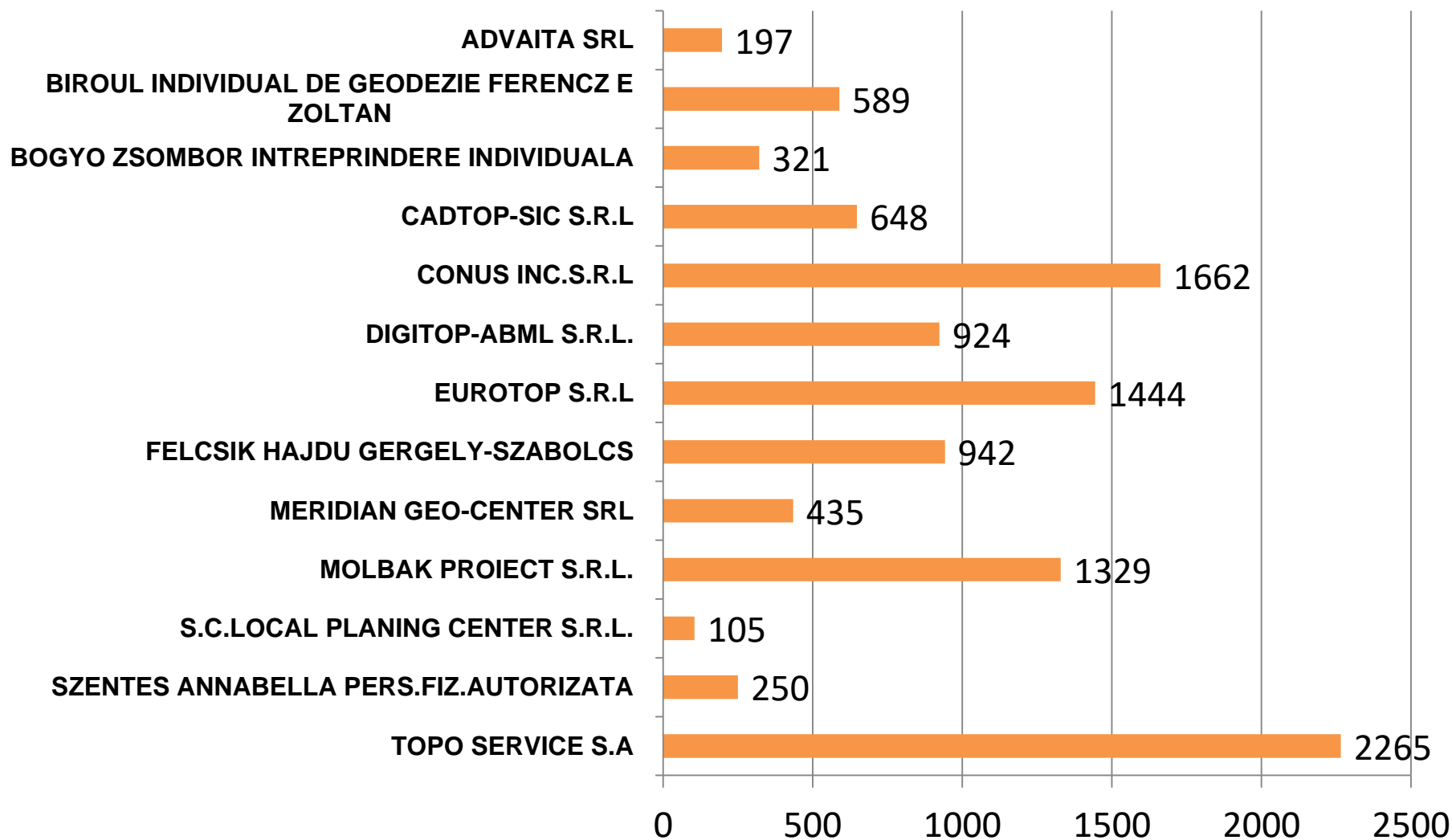
# Contracte finalizate

## număr total **17479** imobile –F7/2021

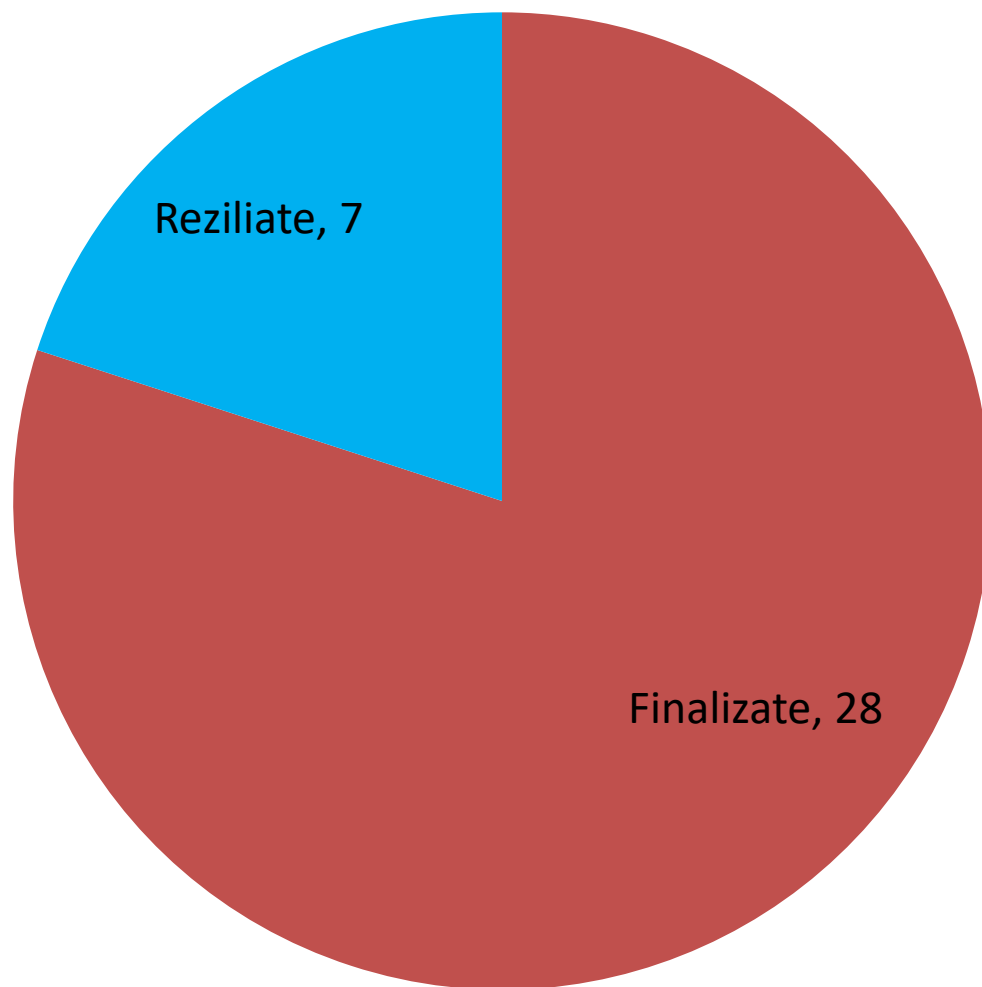


# Contracte finalizate

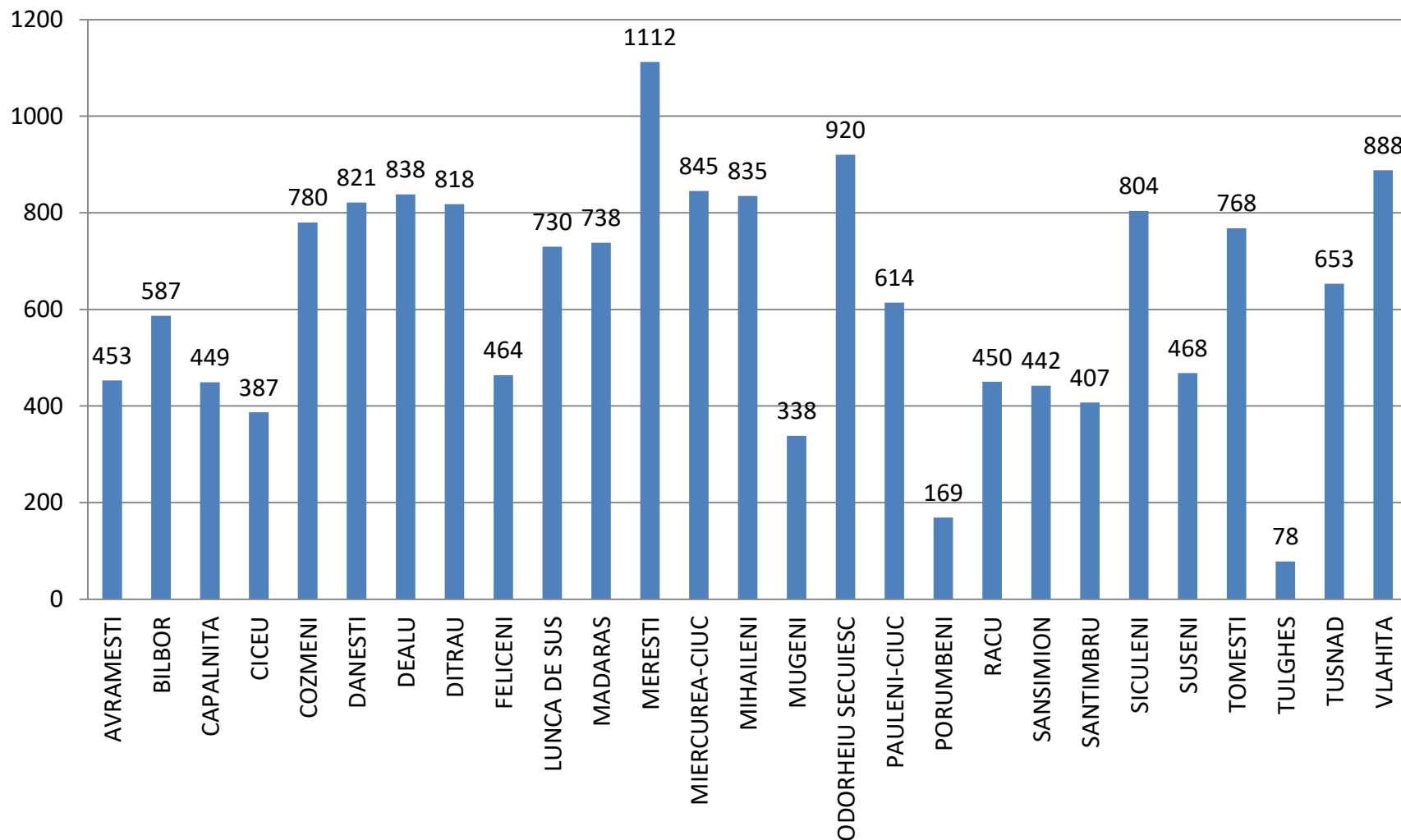
## suprafață 11111 ha –F7/2021



# Contracte de achiziție (încheiate în anul 2022) Finanțarea.8 – Total 35 contracte în 34 UAT-uri

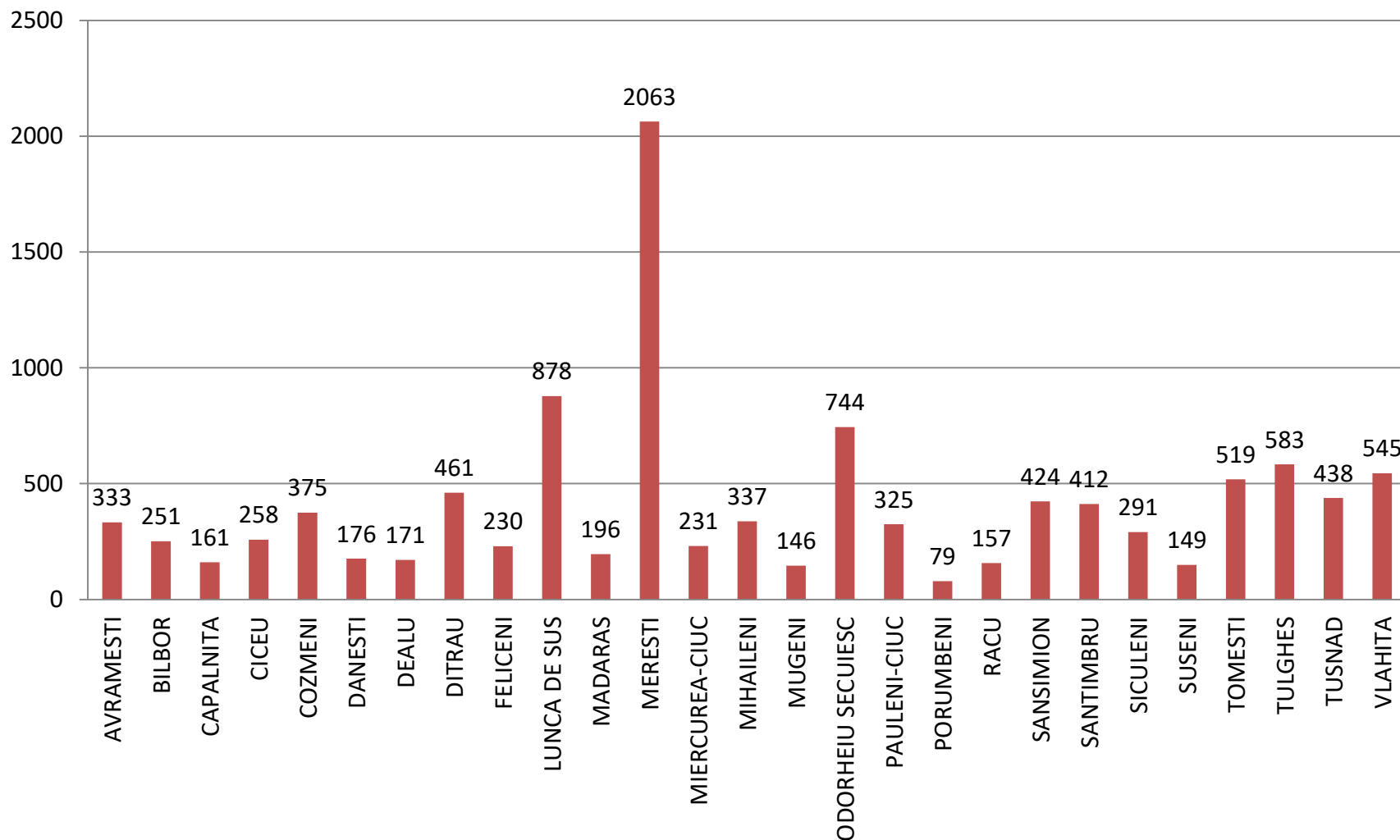


# 28 contracte finalizate în 27 UAT-uri număr total **16856** imobile –F8/2022



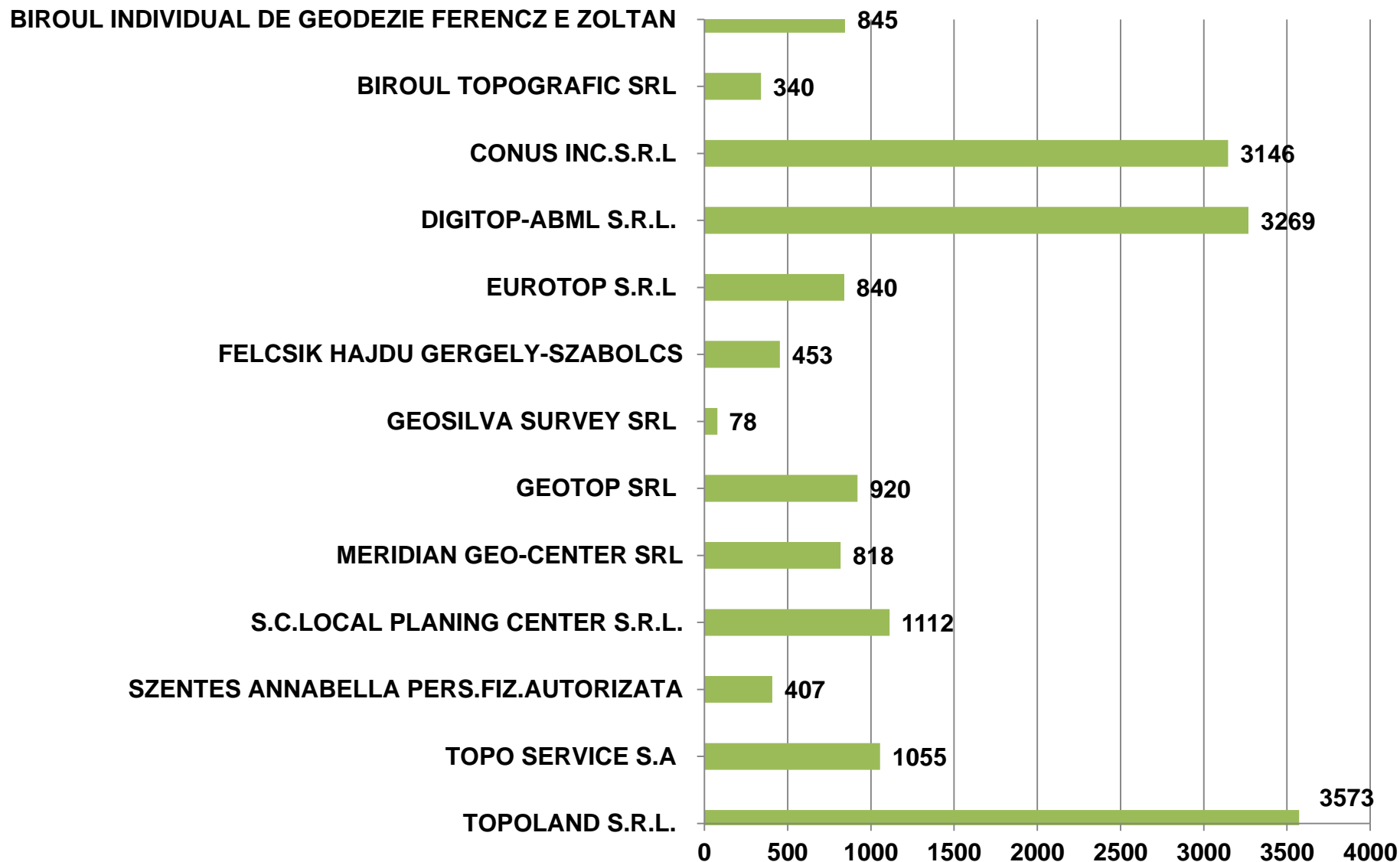


# 28 contracte finalizate în 27 UAT-uri suprafață 10.933 ha – F8/2022

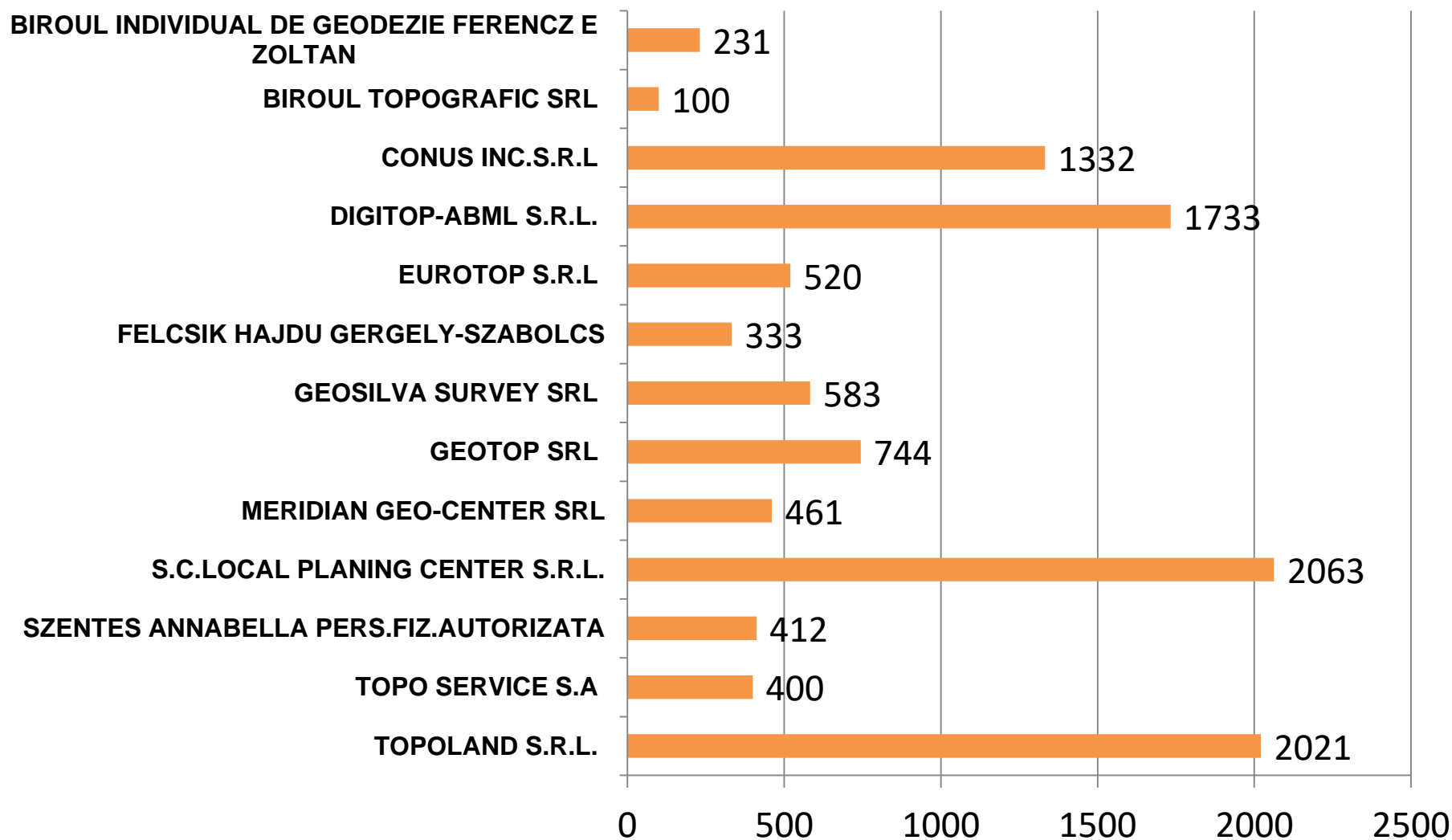


# Contracte finalizate

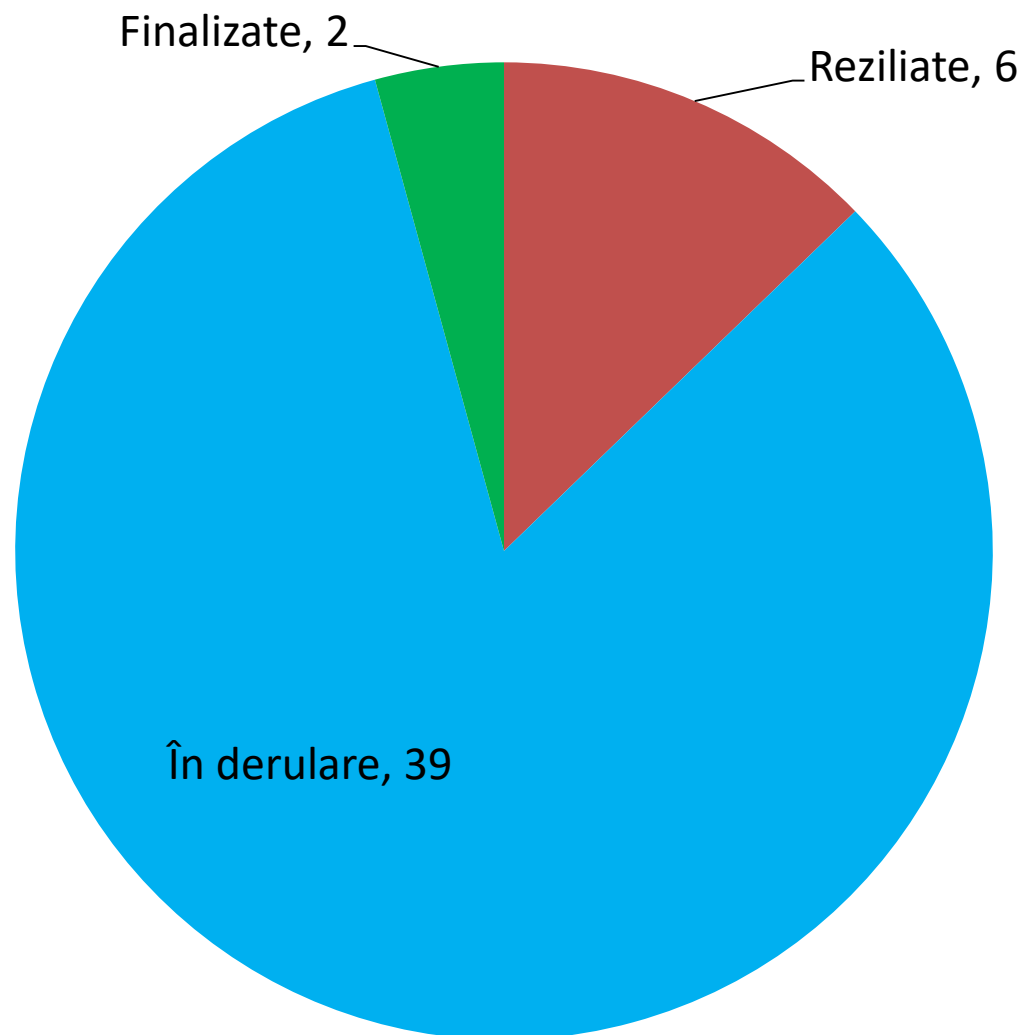
## număr total **16856** imobile –F8/2022



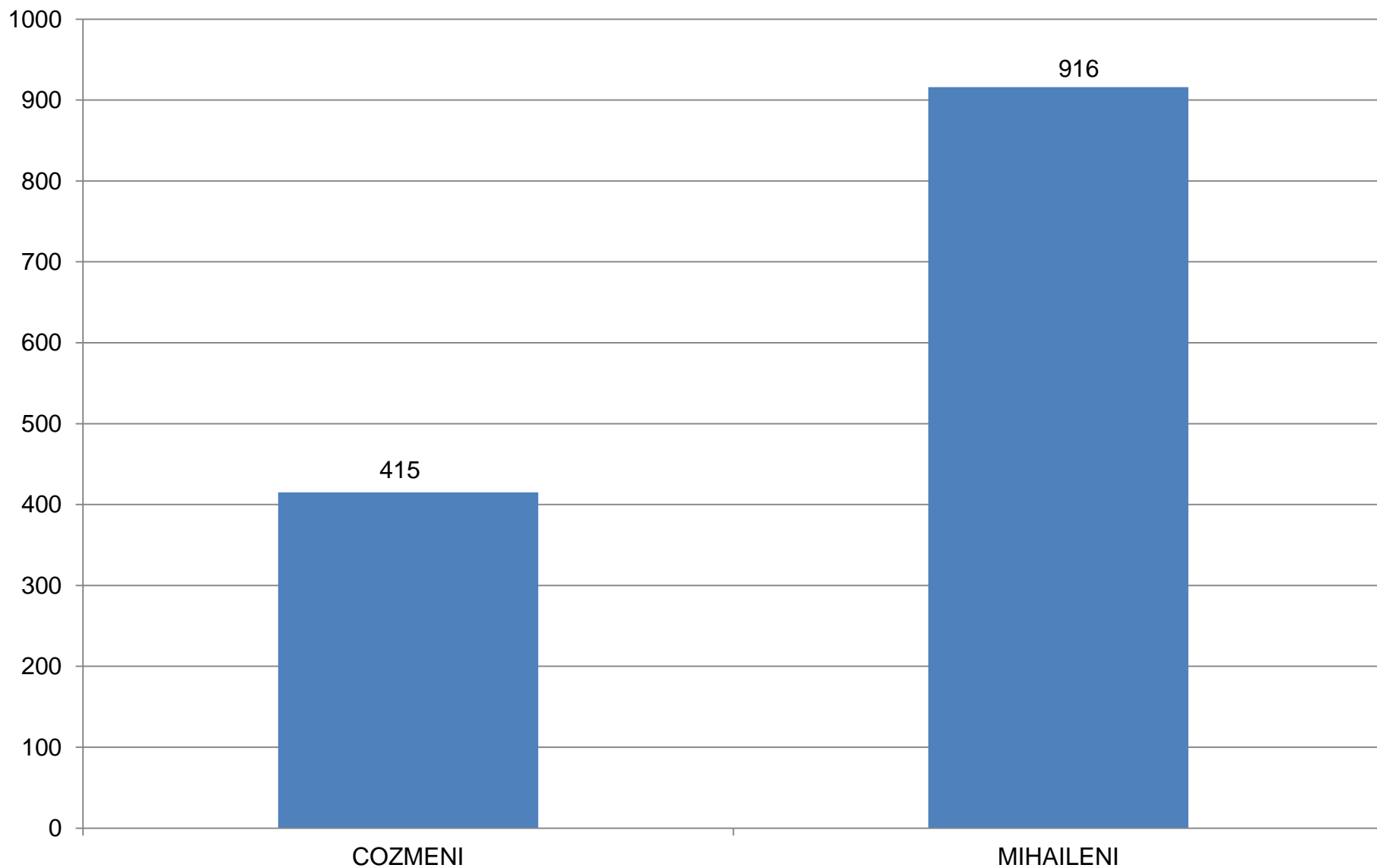
# Contracte finalizate suprafață 10933 ha –F8/2022



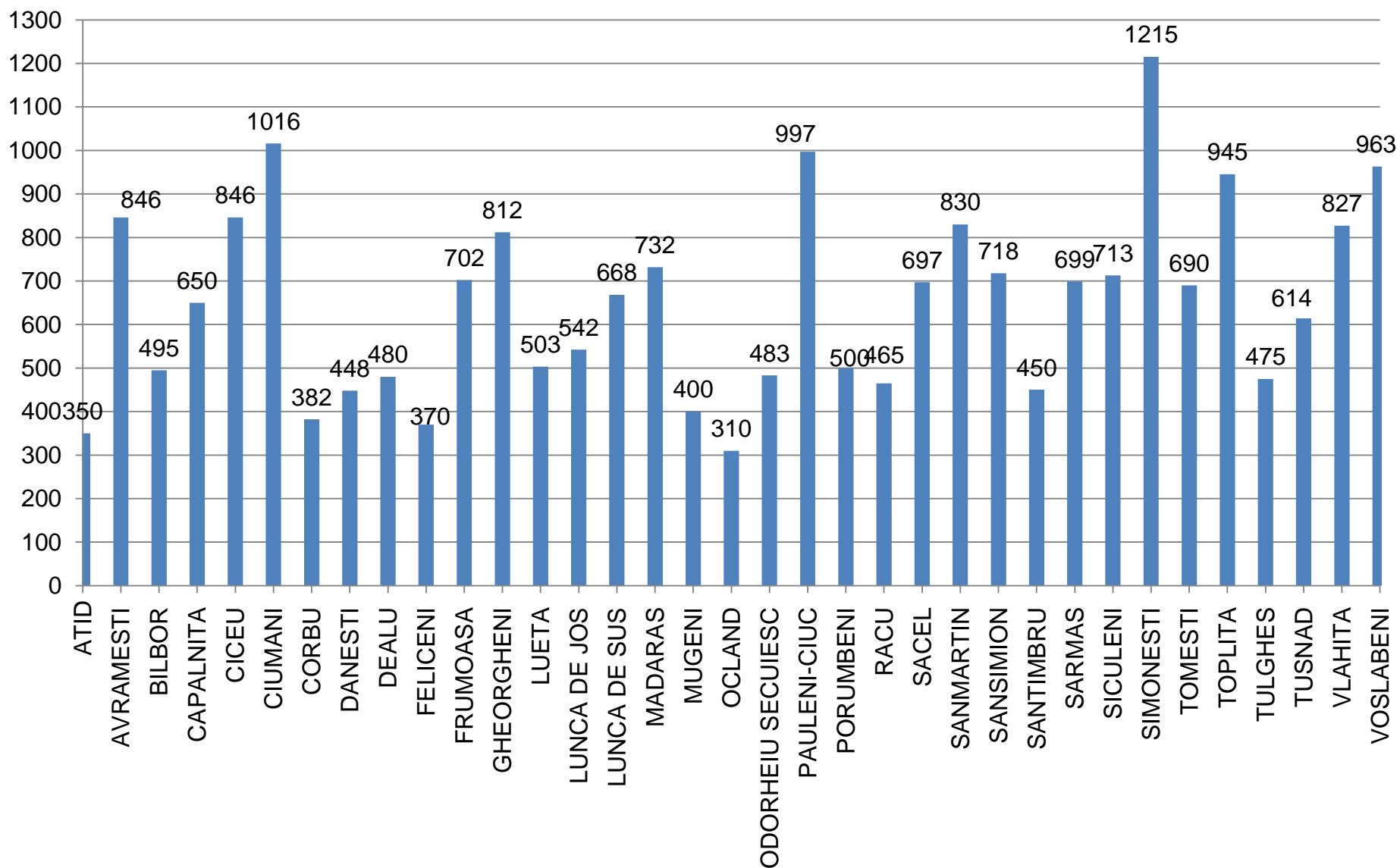
# Contracte de achiziție (încheiate în anul 2022) Finanțarea.9 – Total 47 contracte în 42 UAT-uri



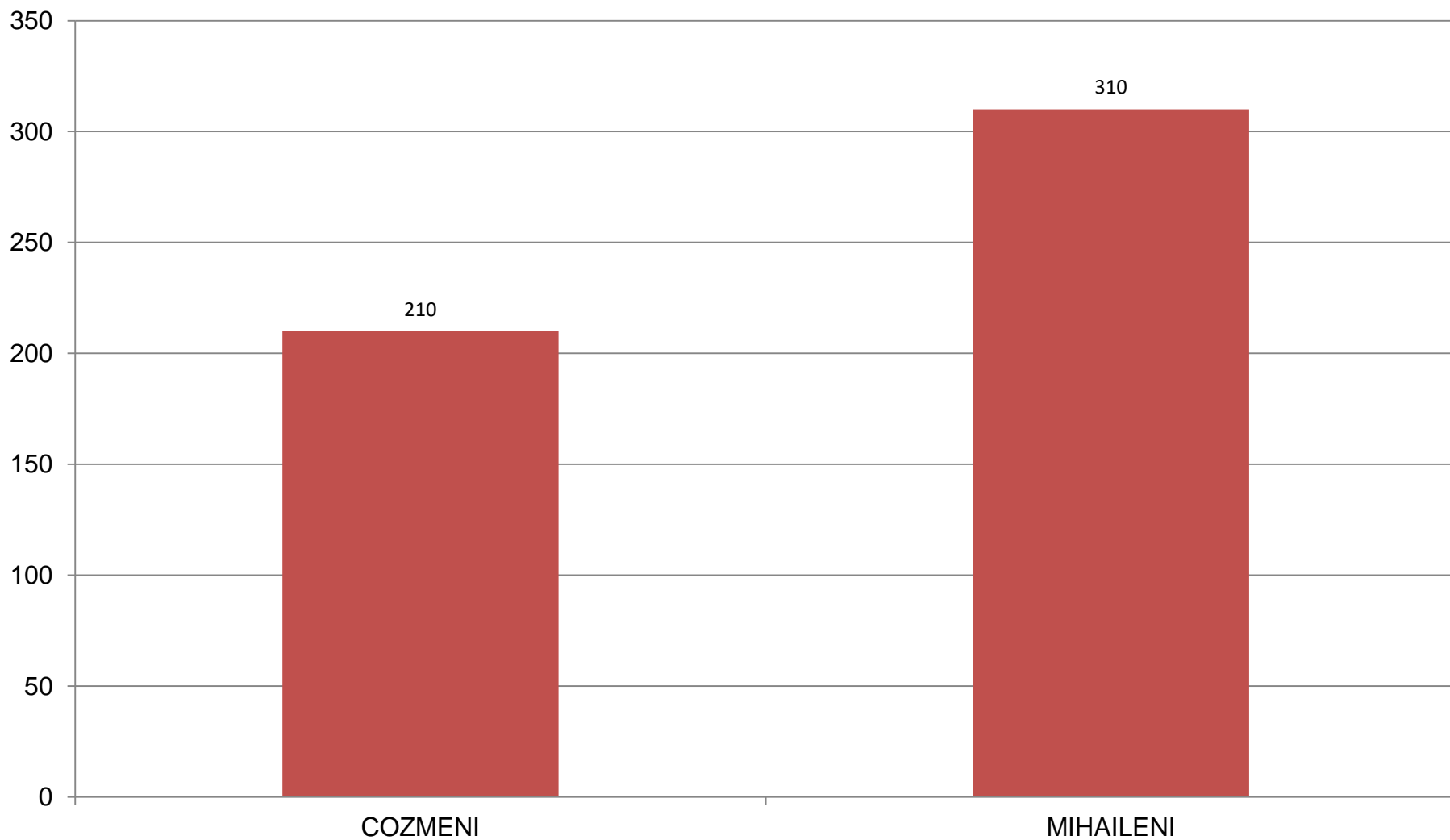
# 2 contracte finalizat - număr total 1331 imobile F9/2022



# 39 de contracte în derulare în 35 UAT - număr total 22833 imobile estimat –F9/2022

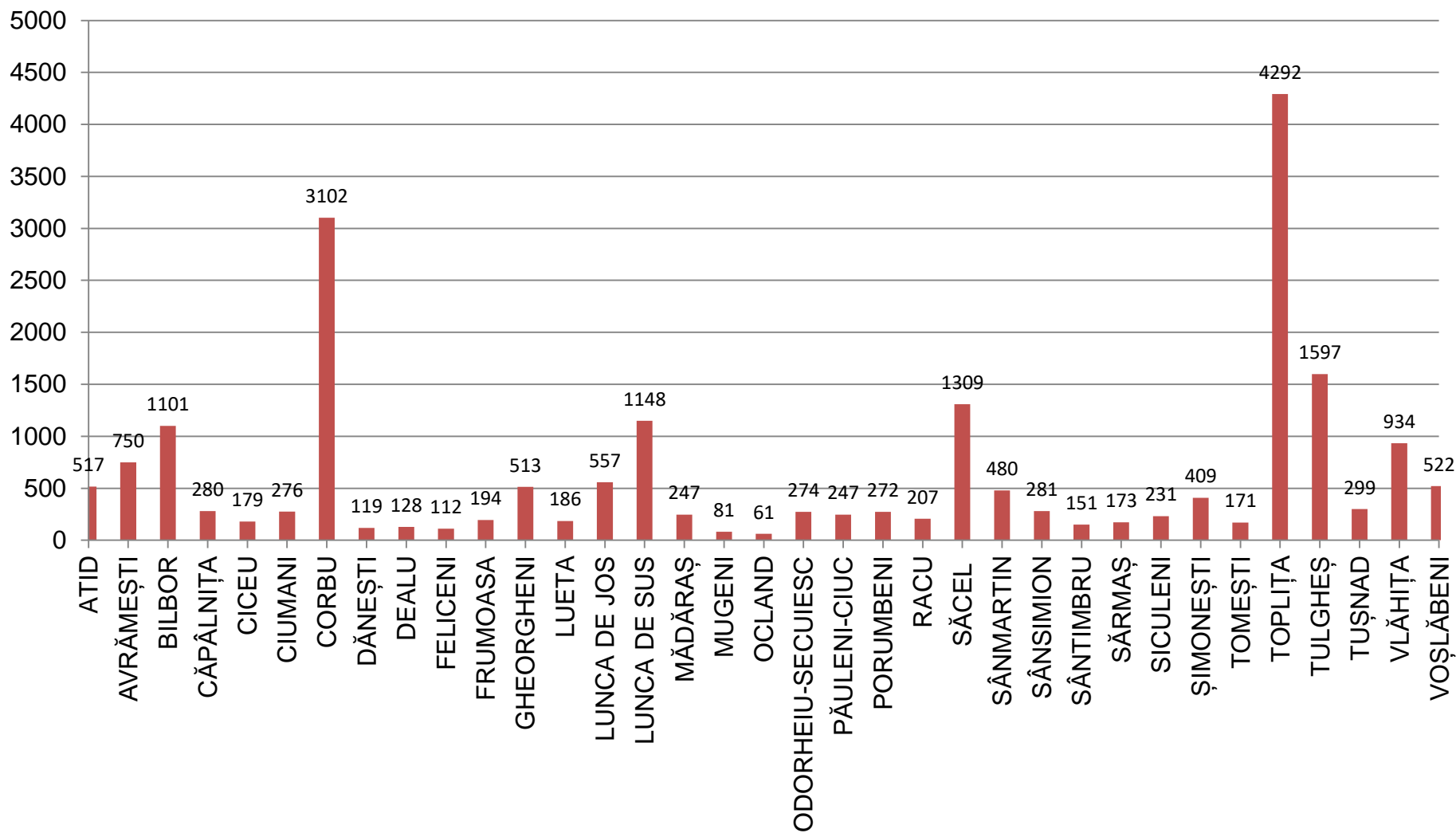


## 2 contracte finalizate suprafață 520 ha – F9/2022



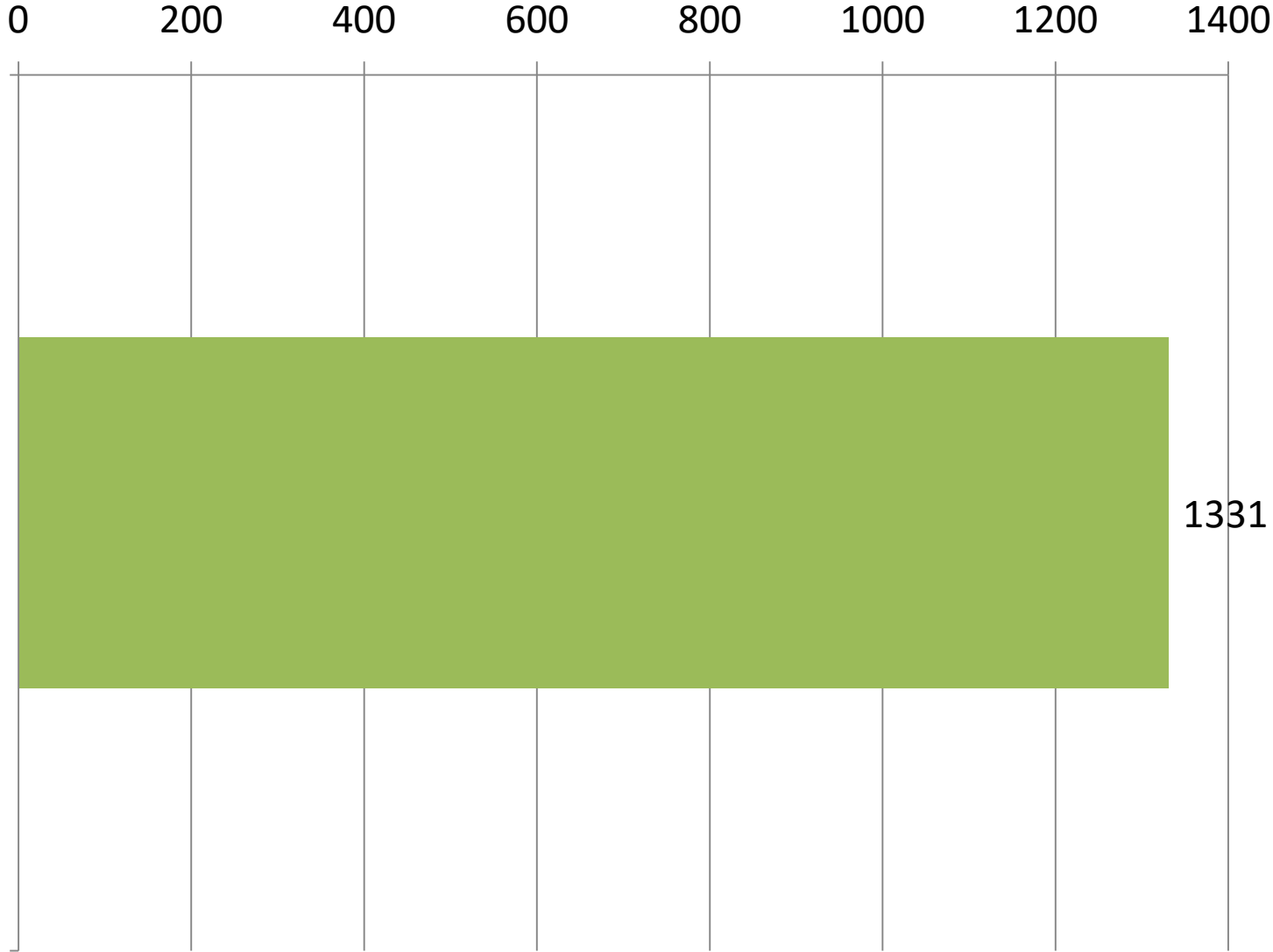
# 39 contracte în derulare în 35 UAT

## – suprafață 21400 ha–F9/2022





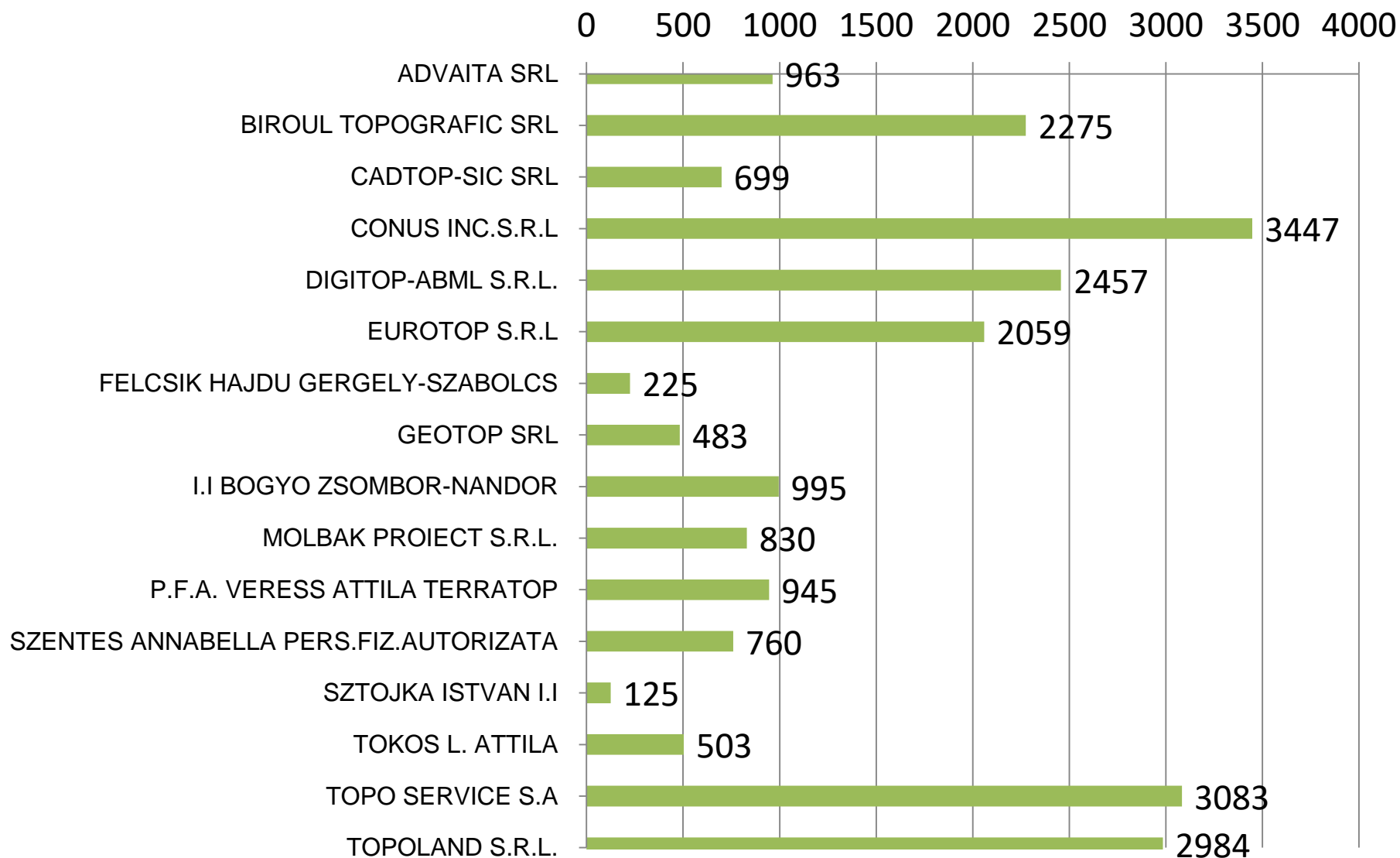
# Contracte finalizate - număr total imobile 1331 F9/2022



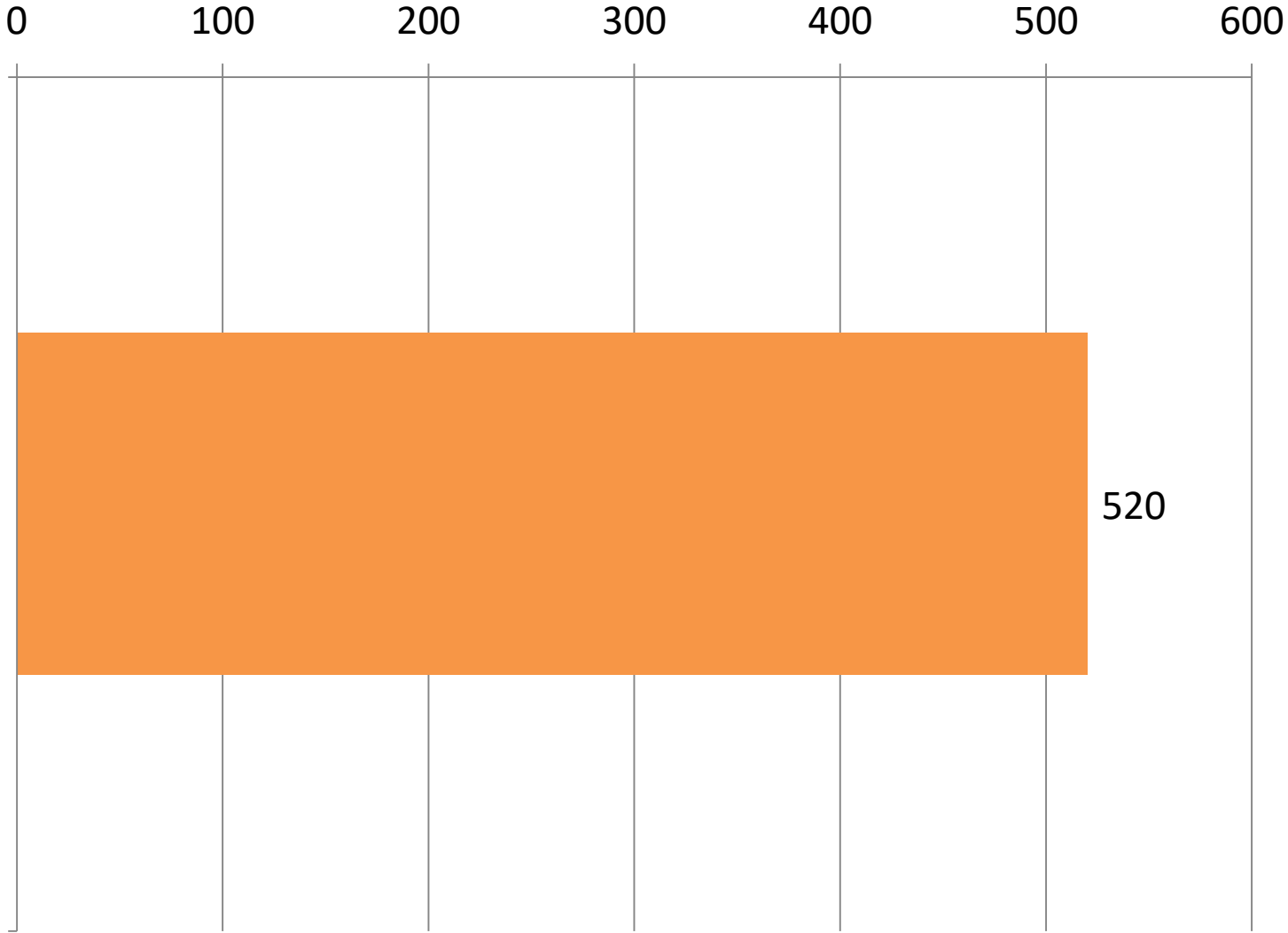
DIGITOP-ABML S.R.L.

1331

# Contracte în derulare - număr total imobile estimat– 22833 F9/2022



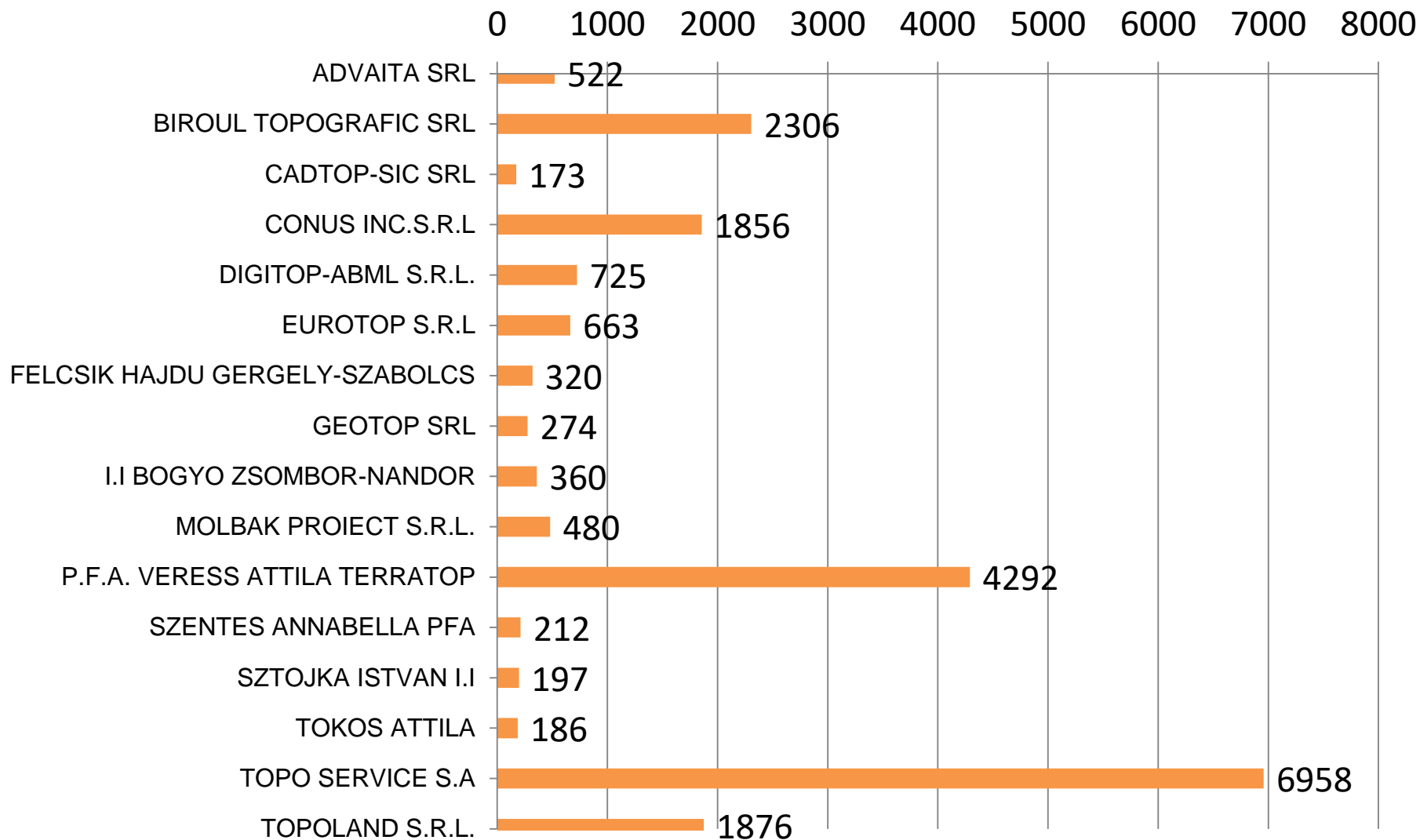
# Contracte finalizate – suprafață 520 ha F9/2022



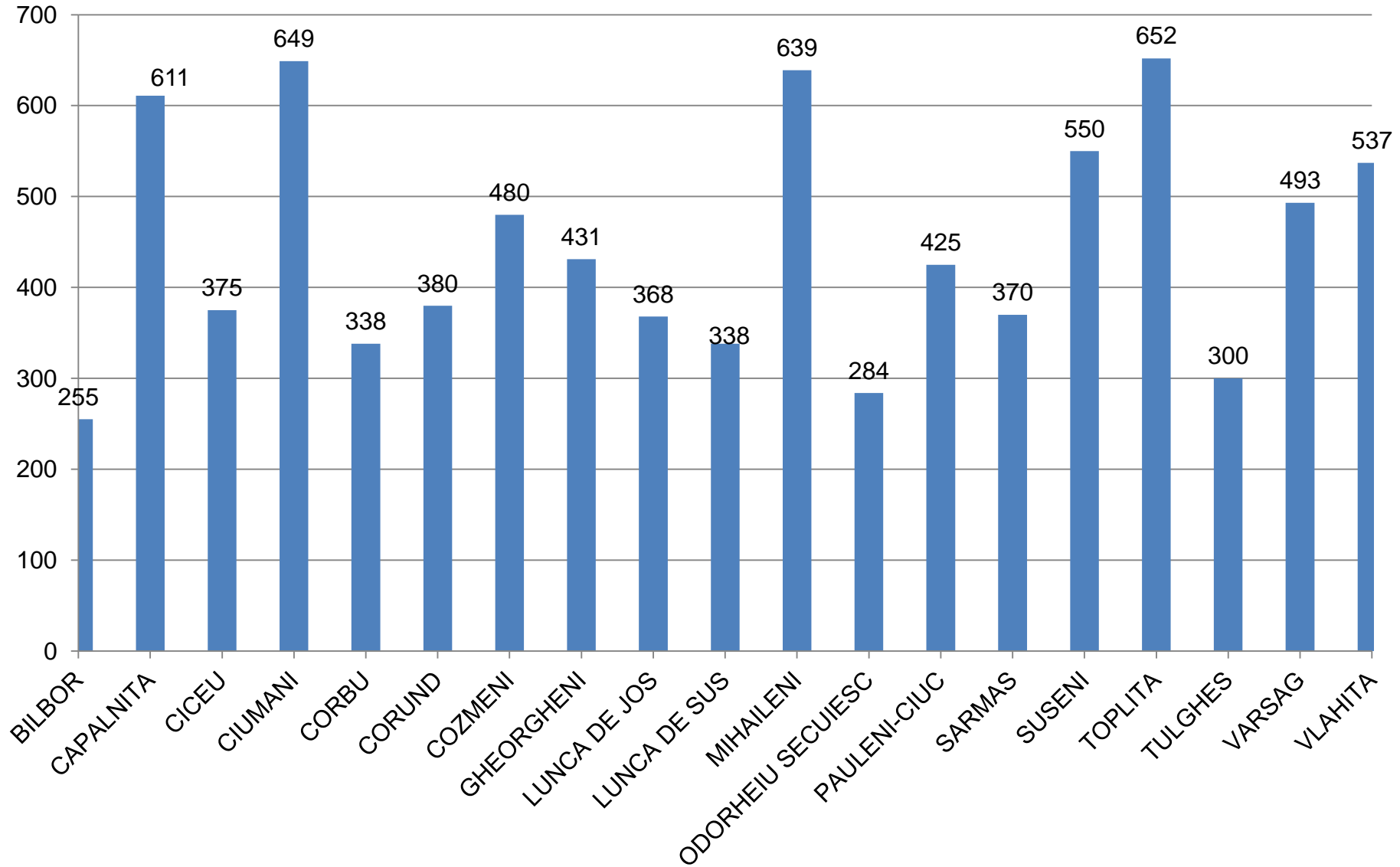
DIGITOP-ABML S.R.L.

520

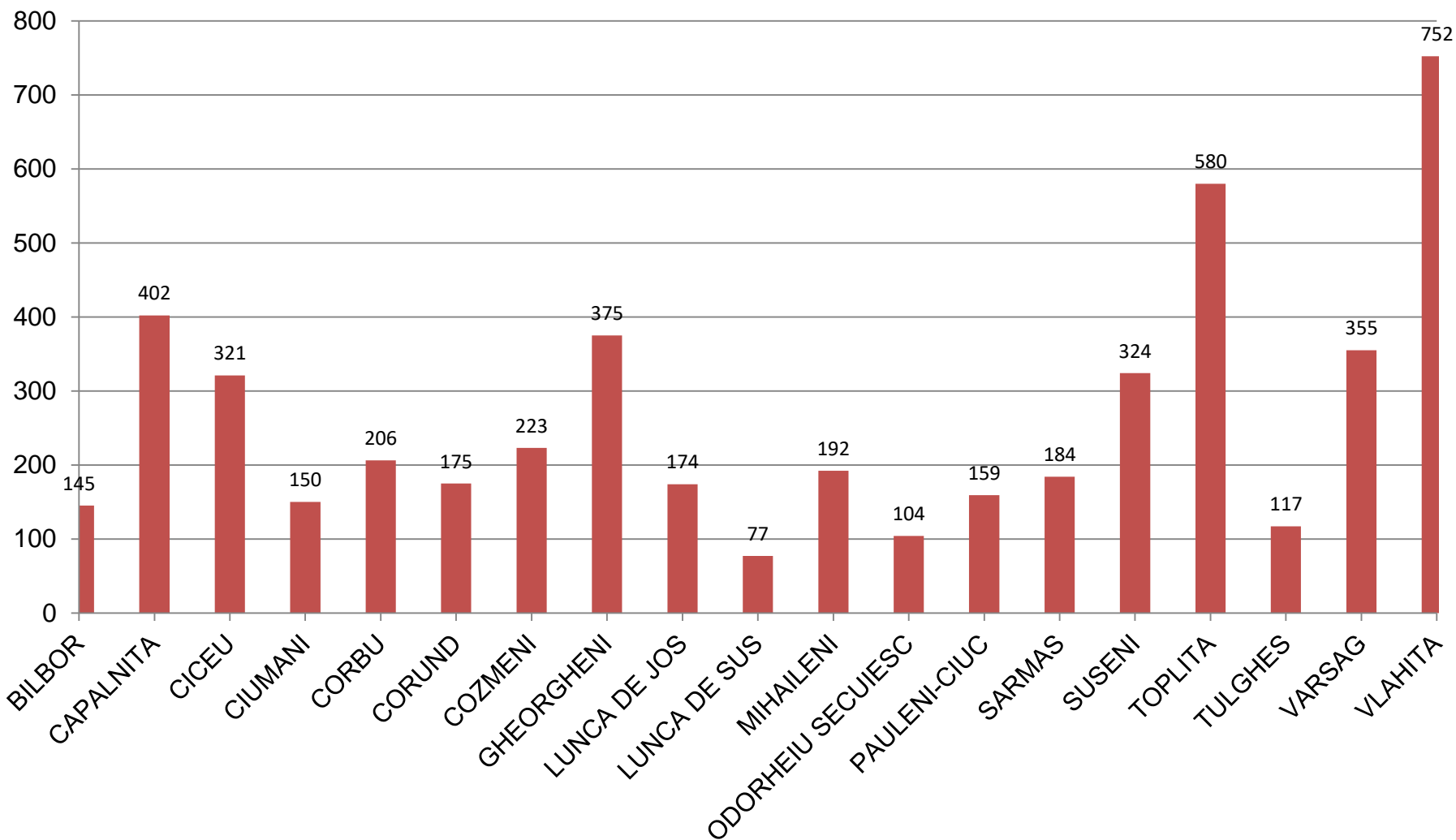
# Contracte în derulare – suprafață 21400 ha –F9/2022



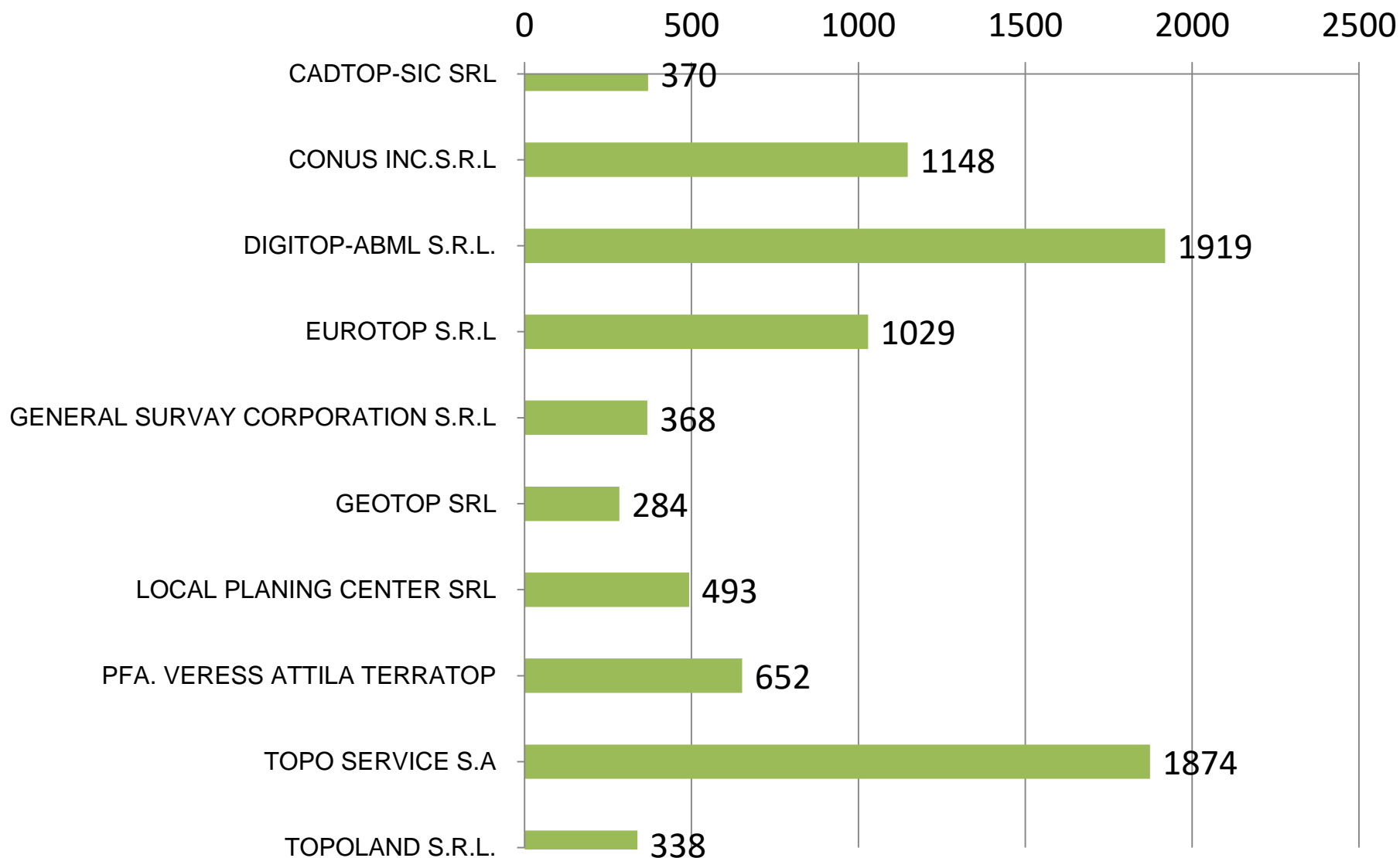
# 19 de contracte în derulare în 19 UAT număr total 8475 imobile estimat –F10/2024



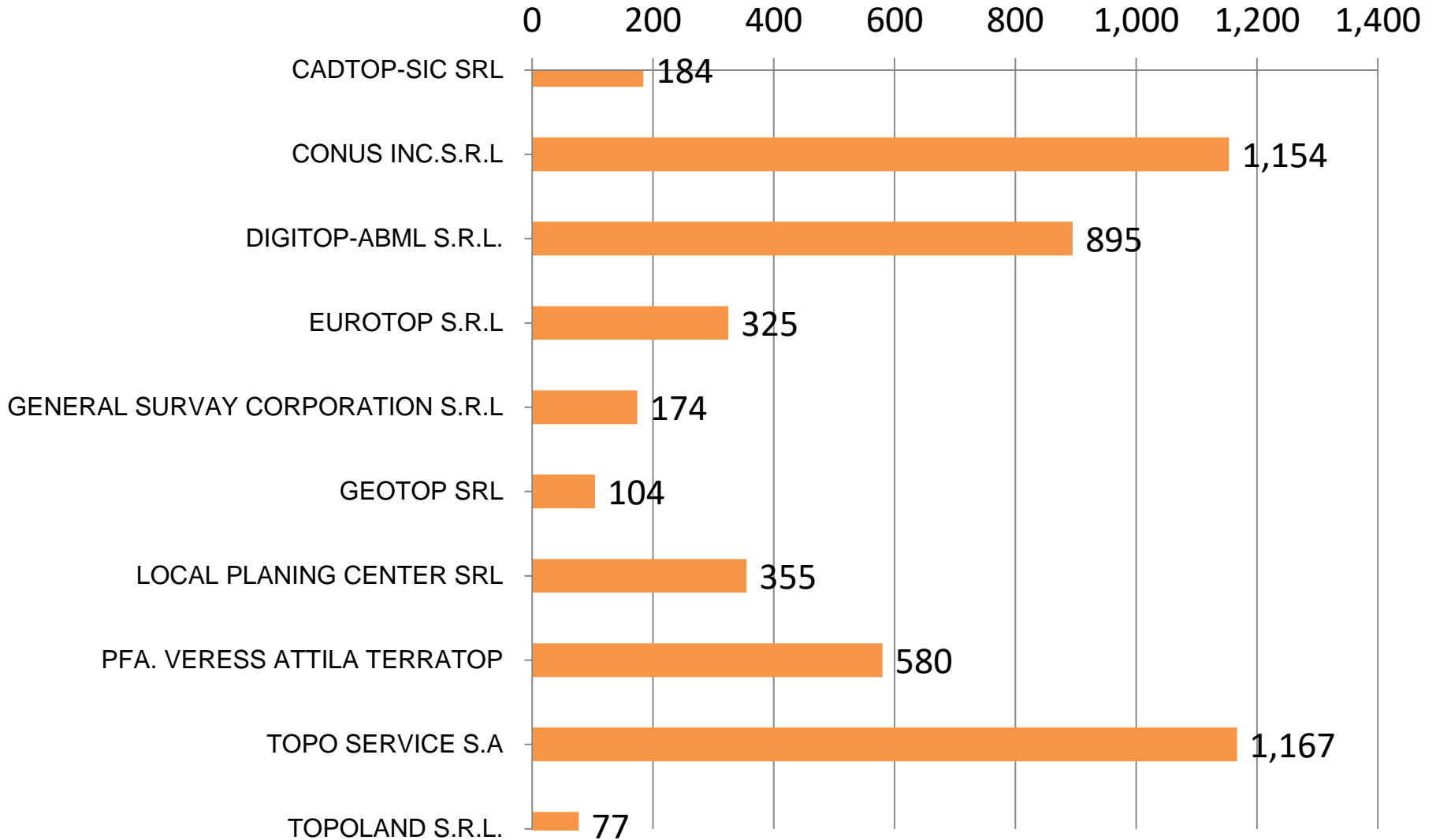
# 19 contracte în derulare în 19 UAT suprafață 5015 ha–F10/2024



# Contracte în derulare - număr total imobile estimat– 8475 F10/2024



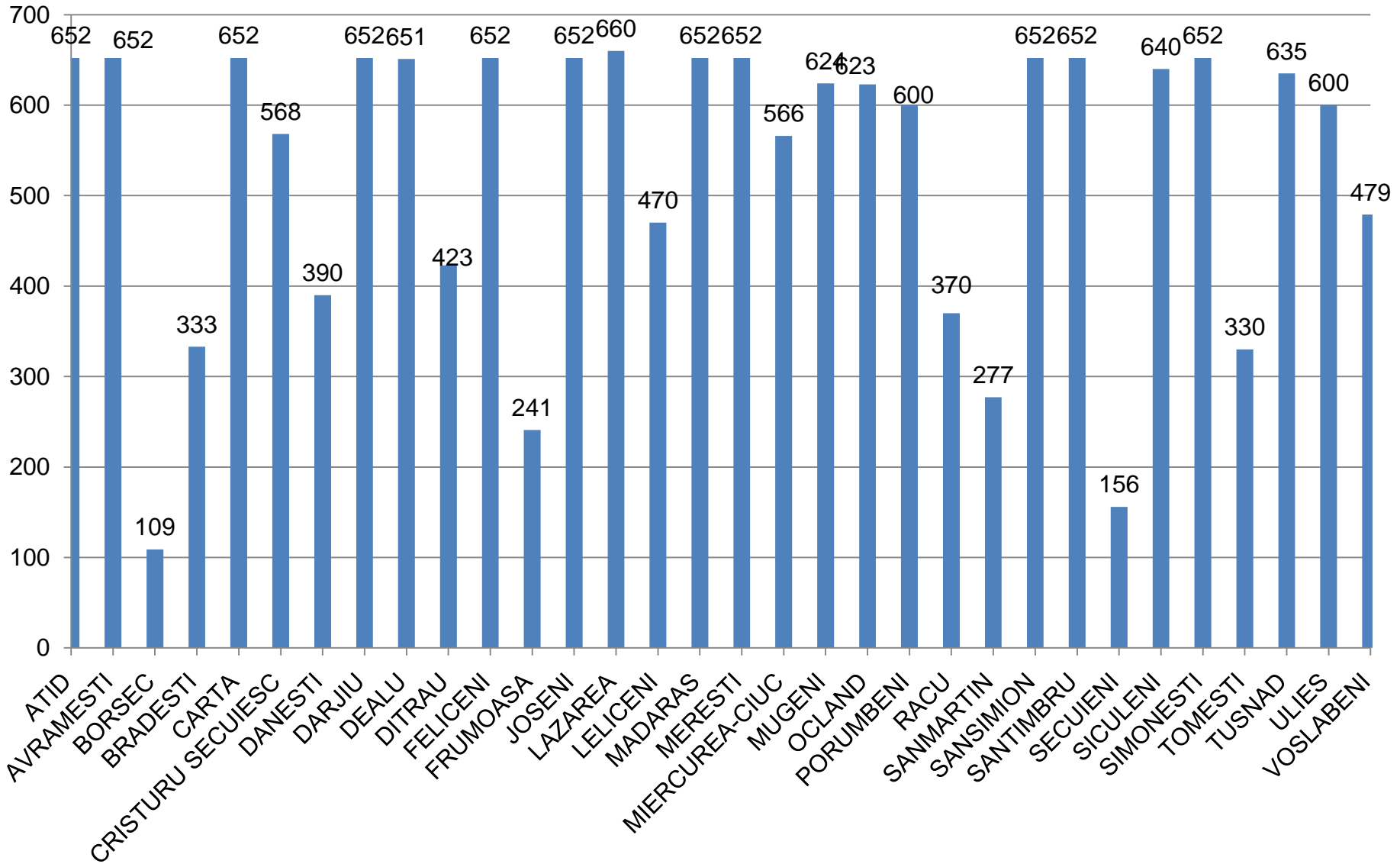
# Contracte în derulare – suprafață 5015 ha –F10/2024



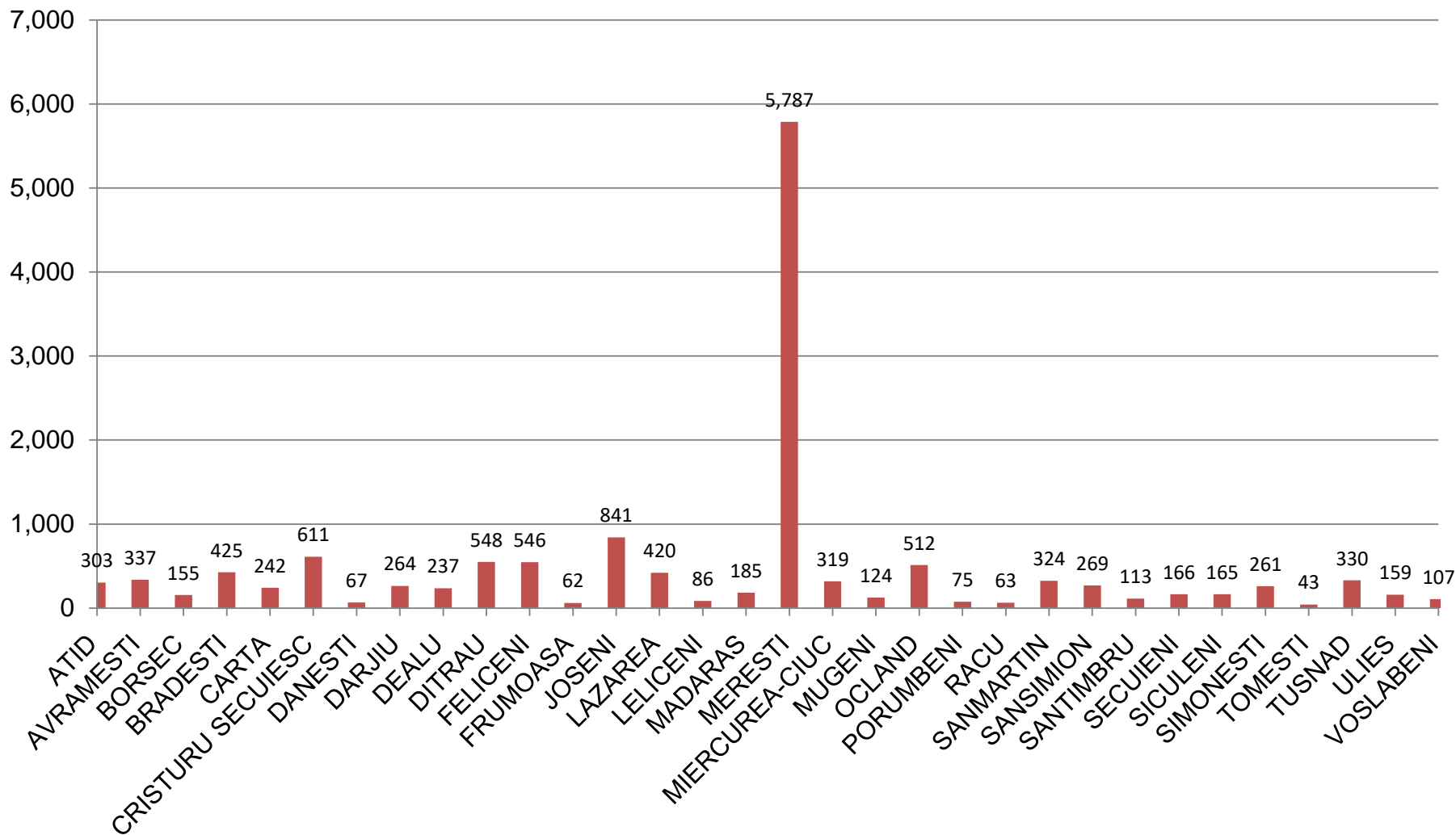


# 37 de contracte în derulare în 32 UAT

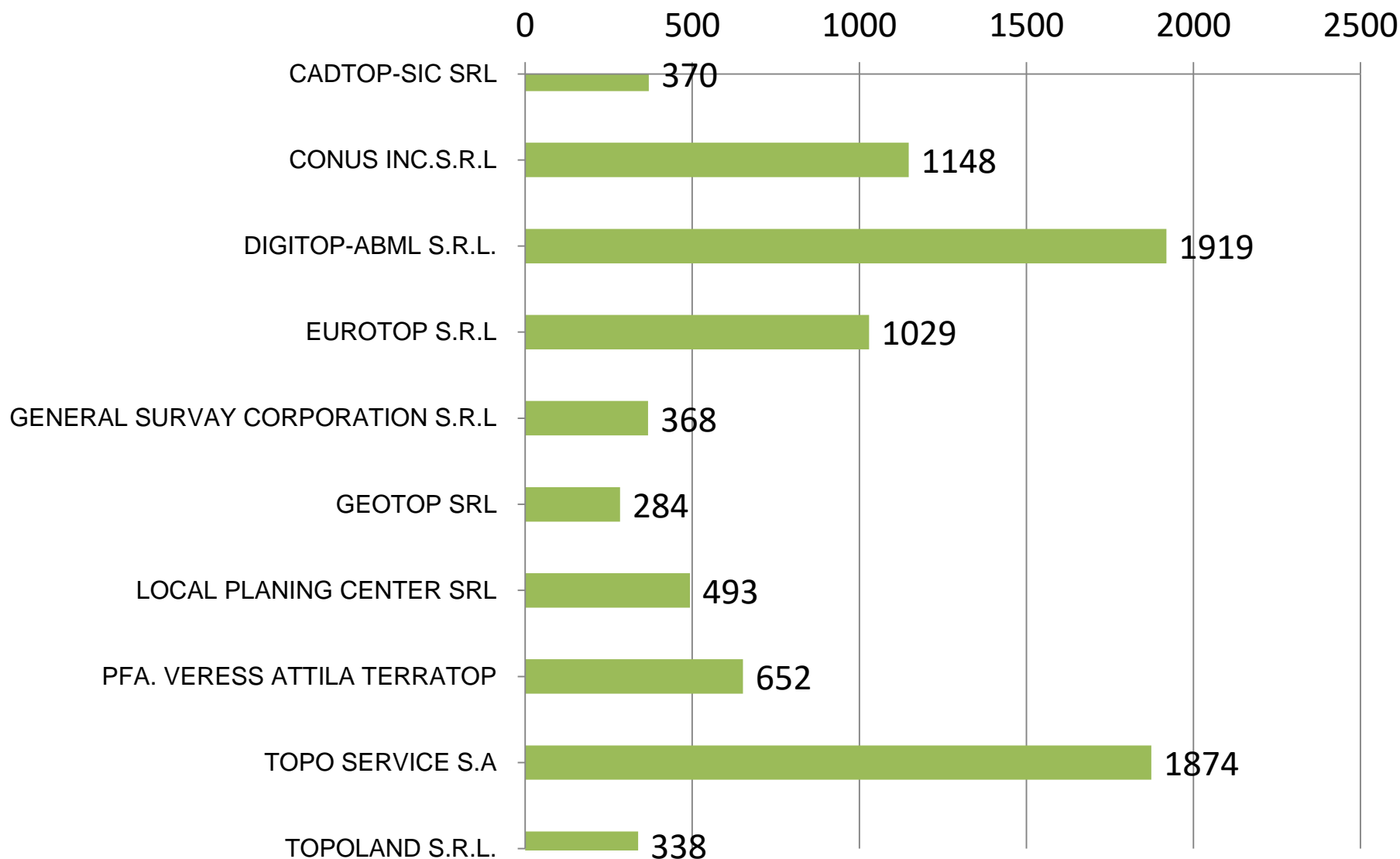
## număr total 16917 imobile estimat –F11/2024



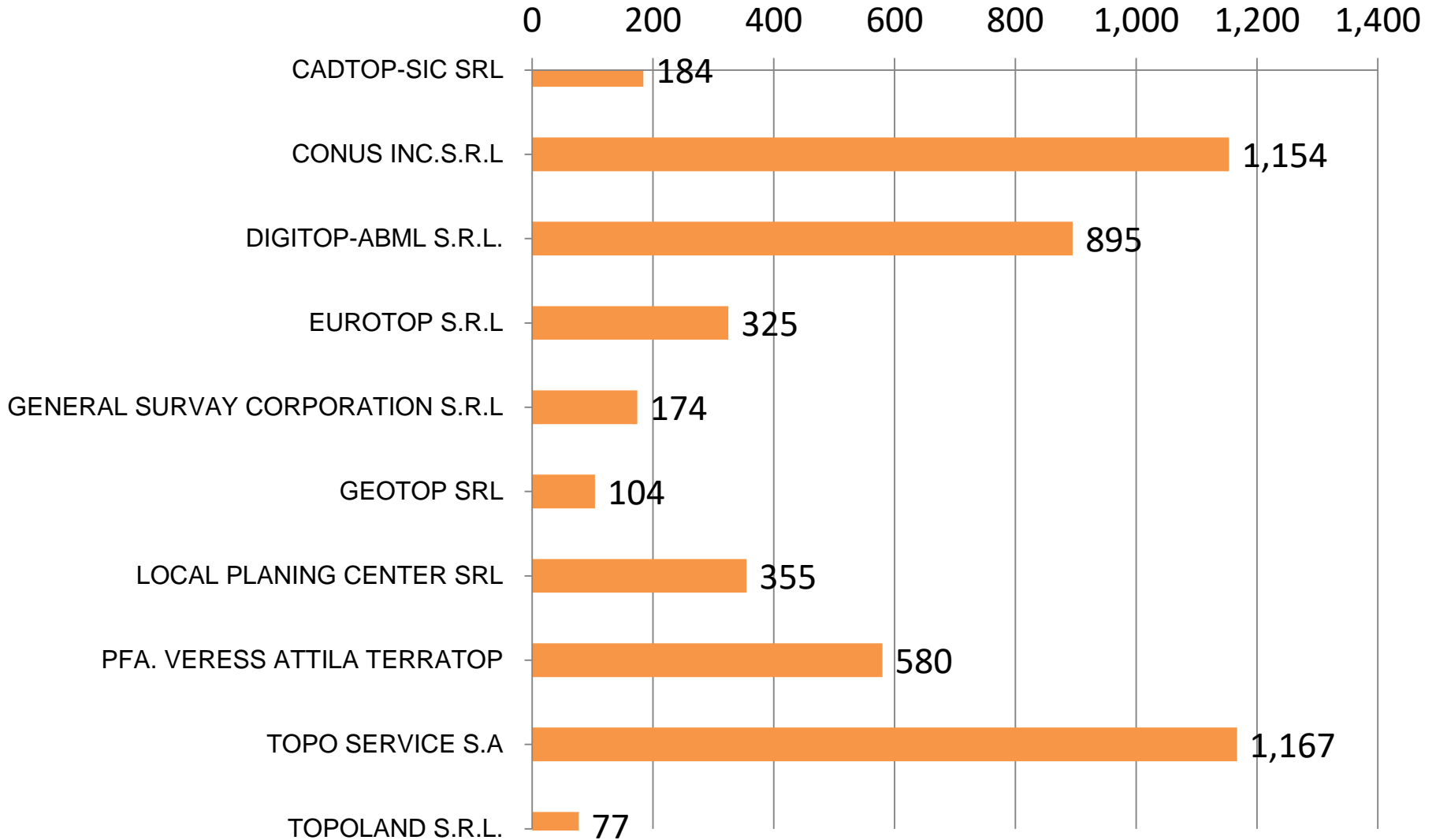
# 37 contracte în derulare în 32 UAT suprafață 14146 ha–F11/2024



# Contracte în derulare - număr total imobile estimat– 8475 F11/2024

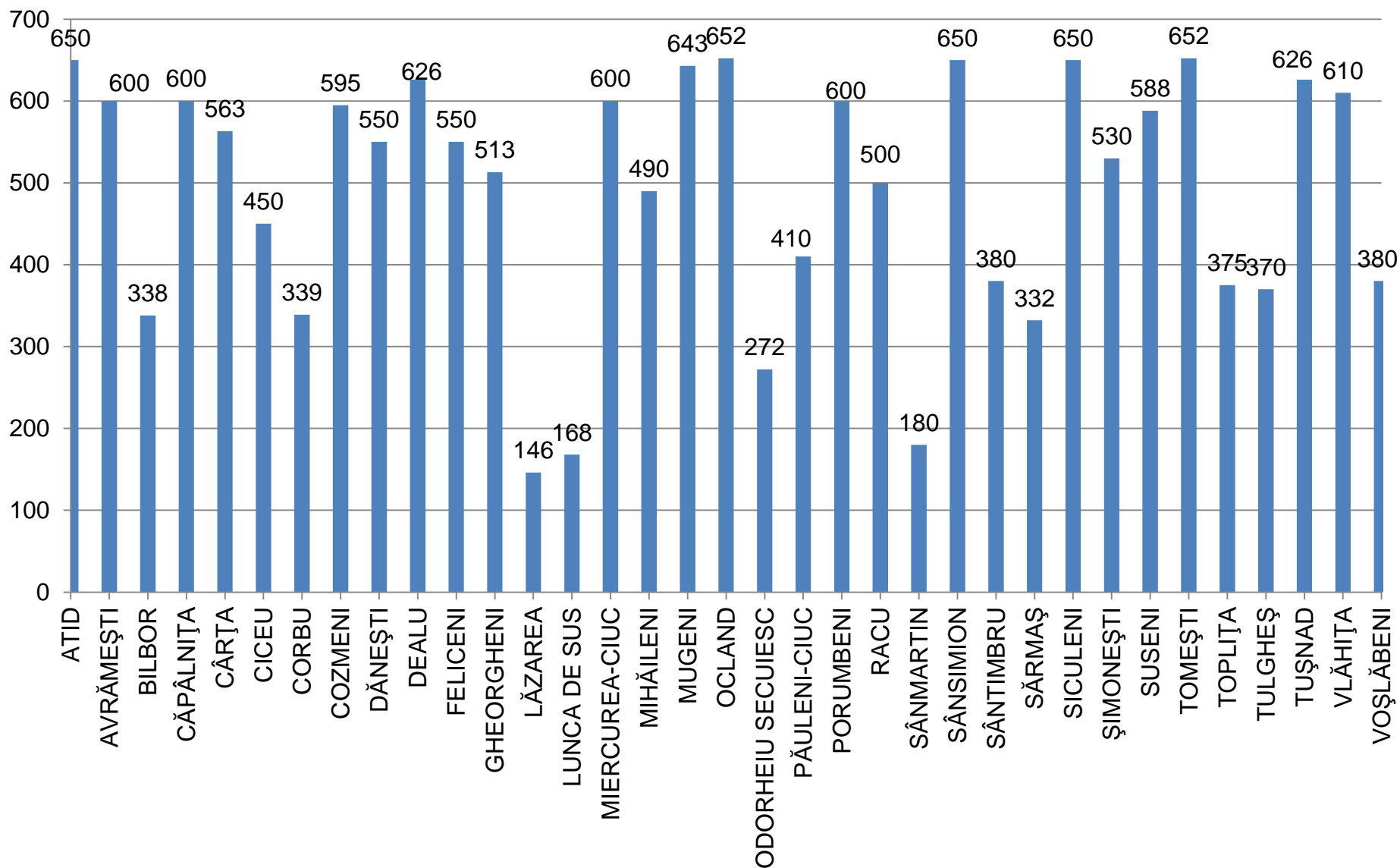


# Contracte în derulare – suprafață 5015 ha –F11/2024

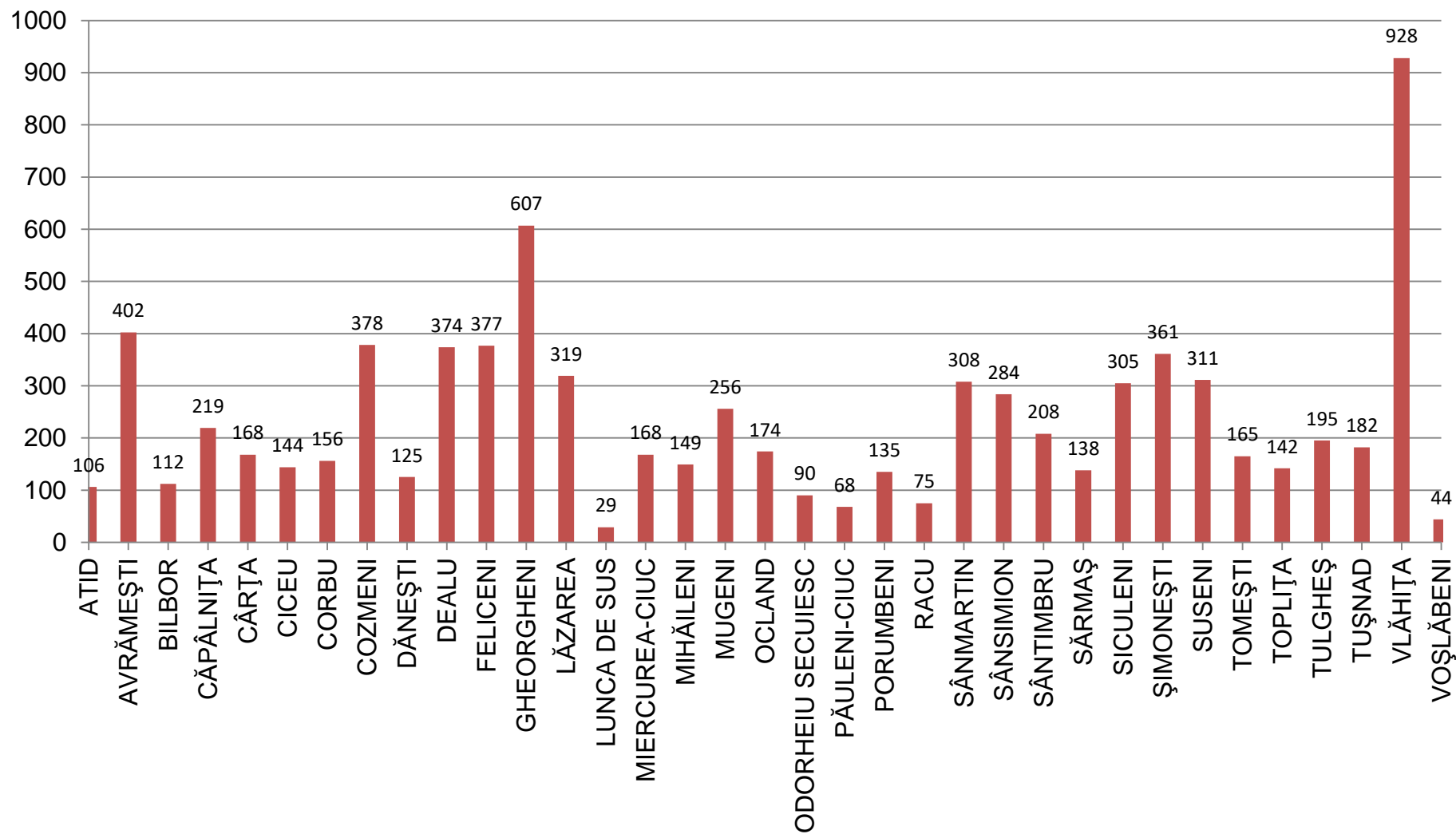


# 35 de contracte în derulare în 35 UAT

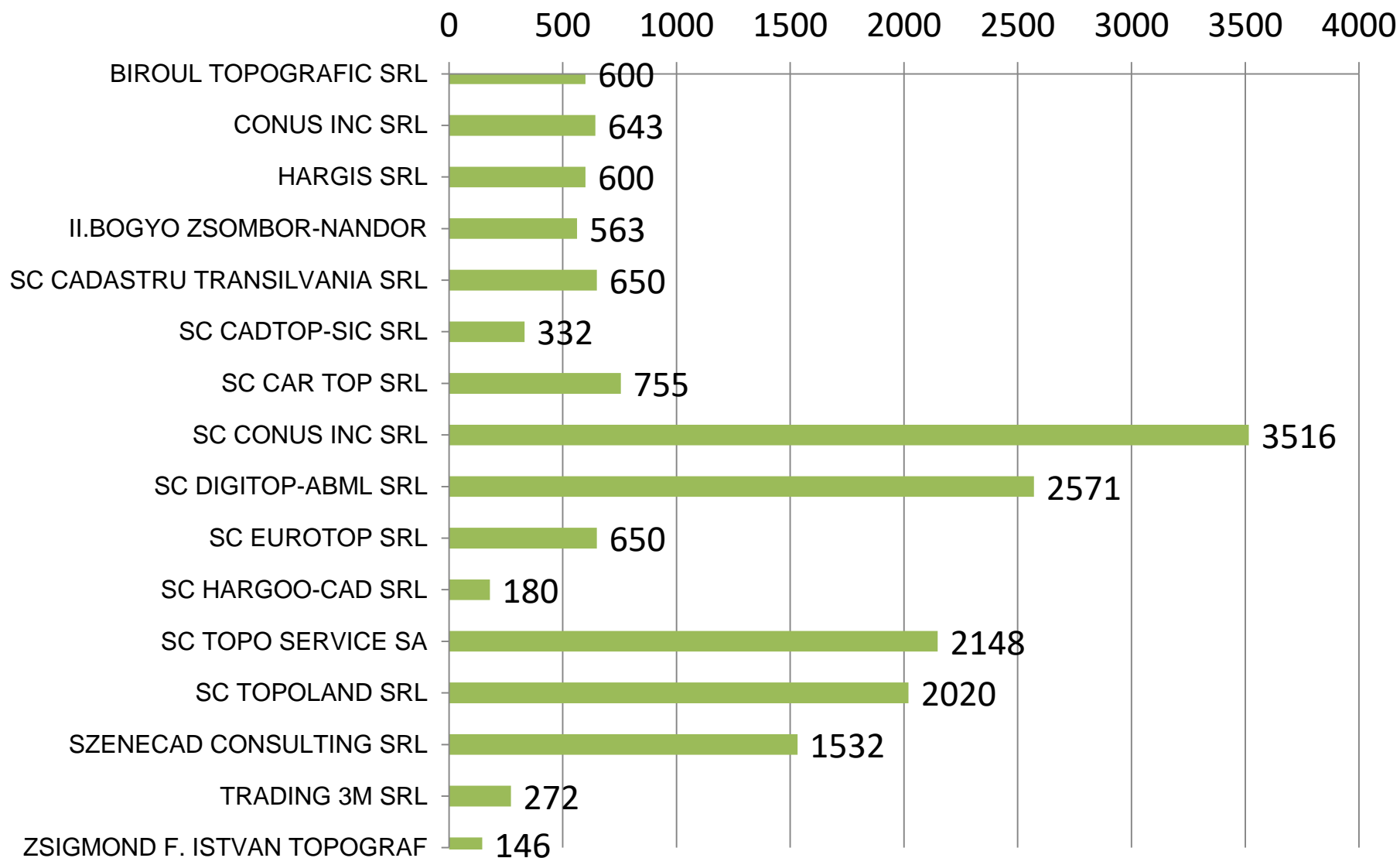
## număr total 17178 imobile estimat –F12/2025



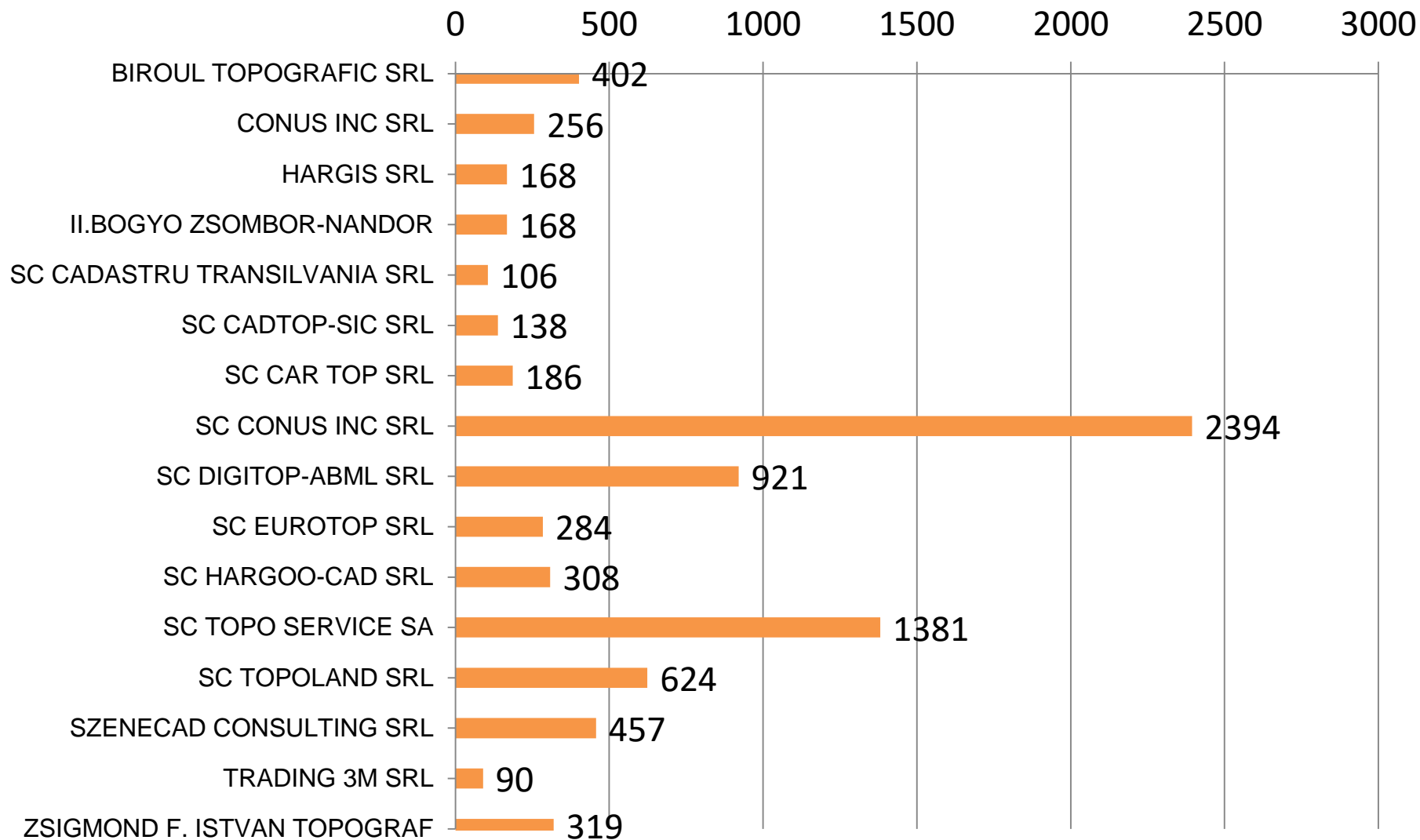
# 35 contracte în derulare în 35 UAT suprafață 8202 ha–F12/2025



# Contracte în derulare - număr total imobile estimat– 17178 F12/2025

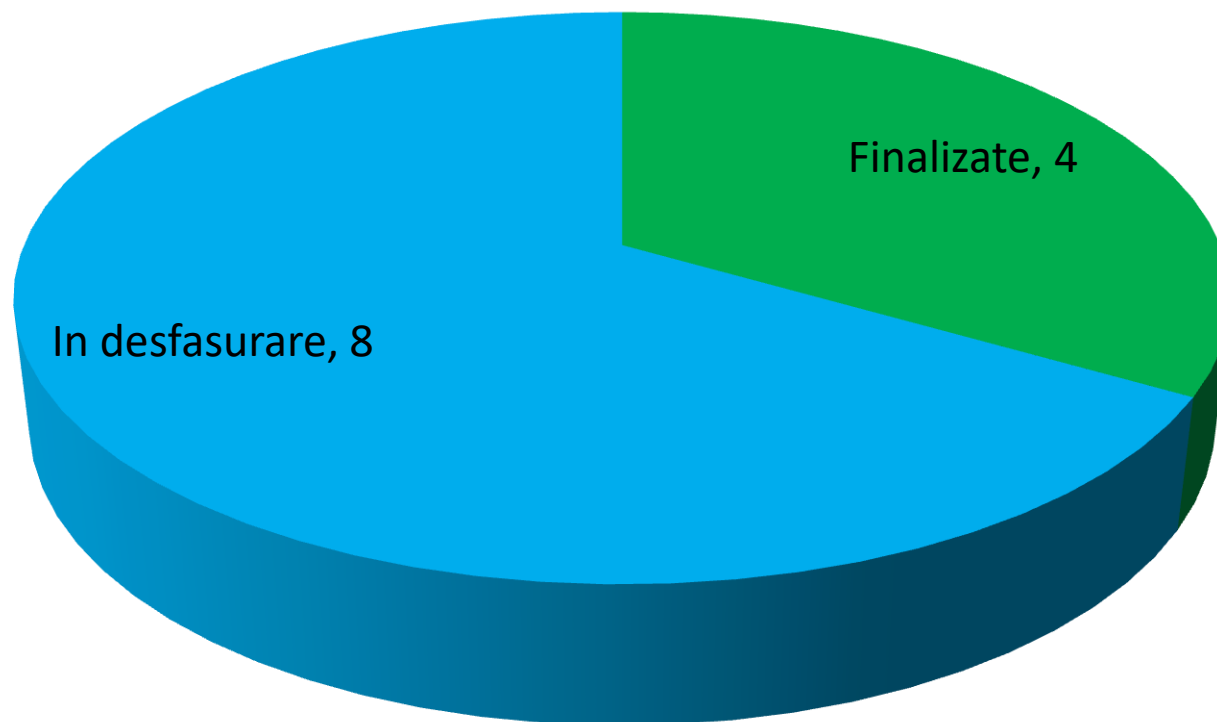


# Contracte în derulare – suprafață 8202 ha –F12/2025





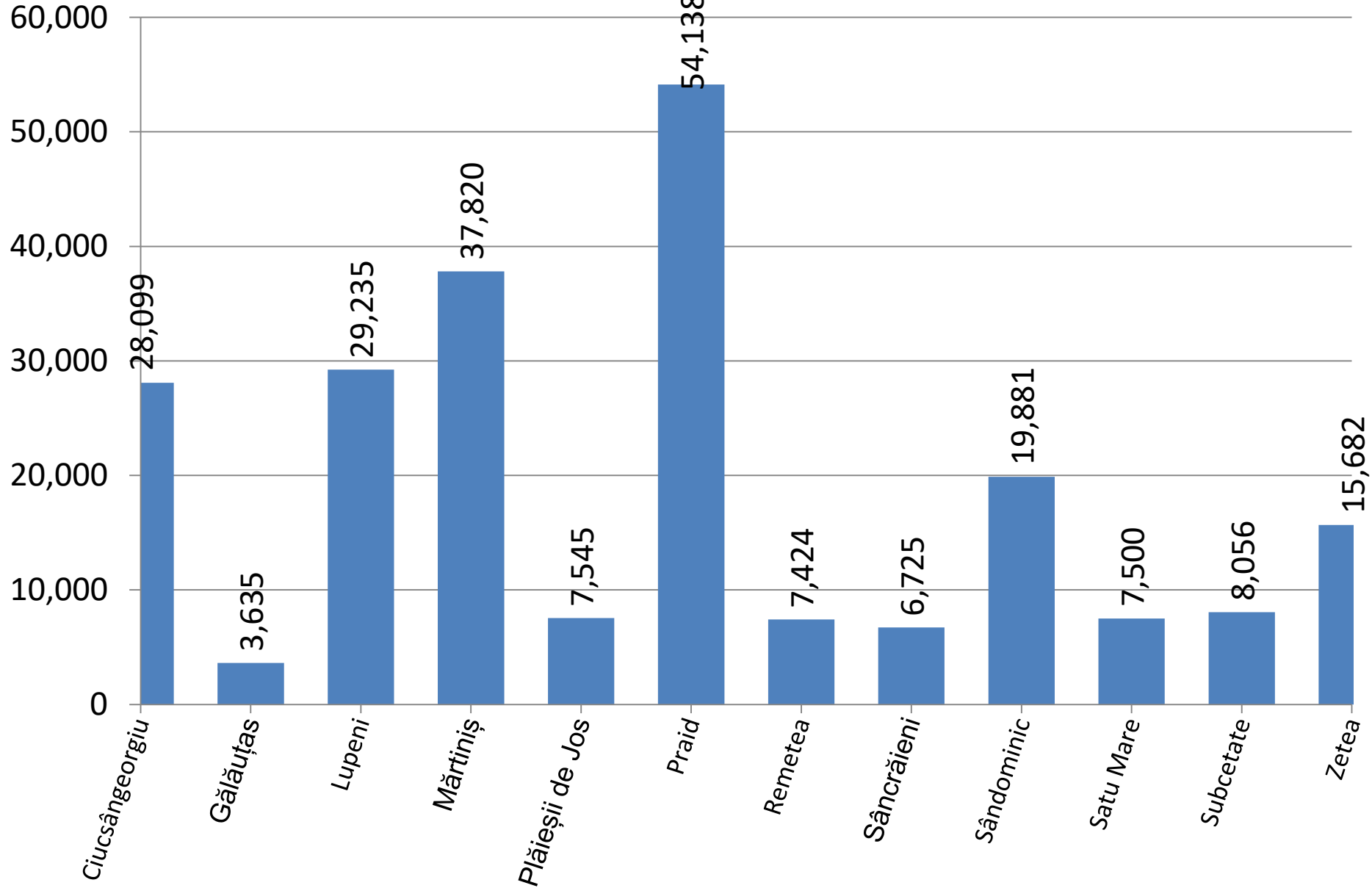
# Contracte la nivel de UAT PNCCF – Total 12 contracte



Realizate	In desfășurare
Remetea	Ciucsângeorgiu
Sâncrăieni	Gălăuțaș
Subcetate	Sândominic
Zetea	Lupeni
	Praid
	Plăieșii de Jos
	Satu Mare
	Mărtiniș

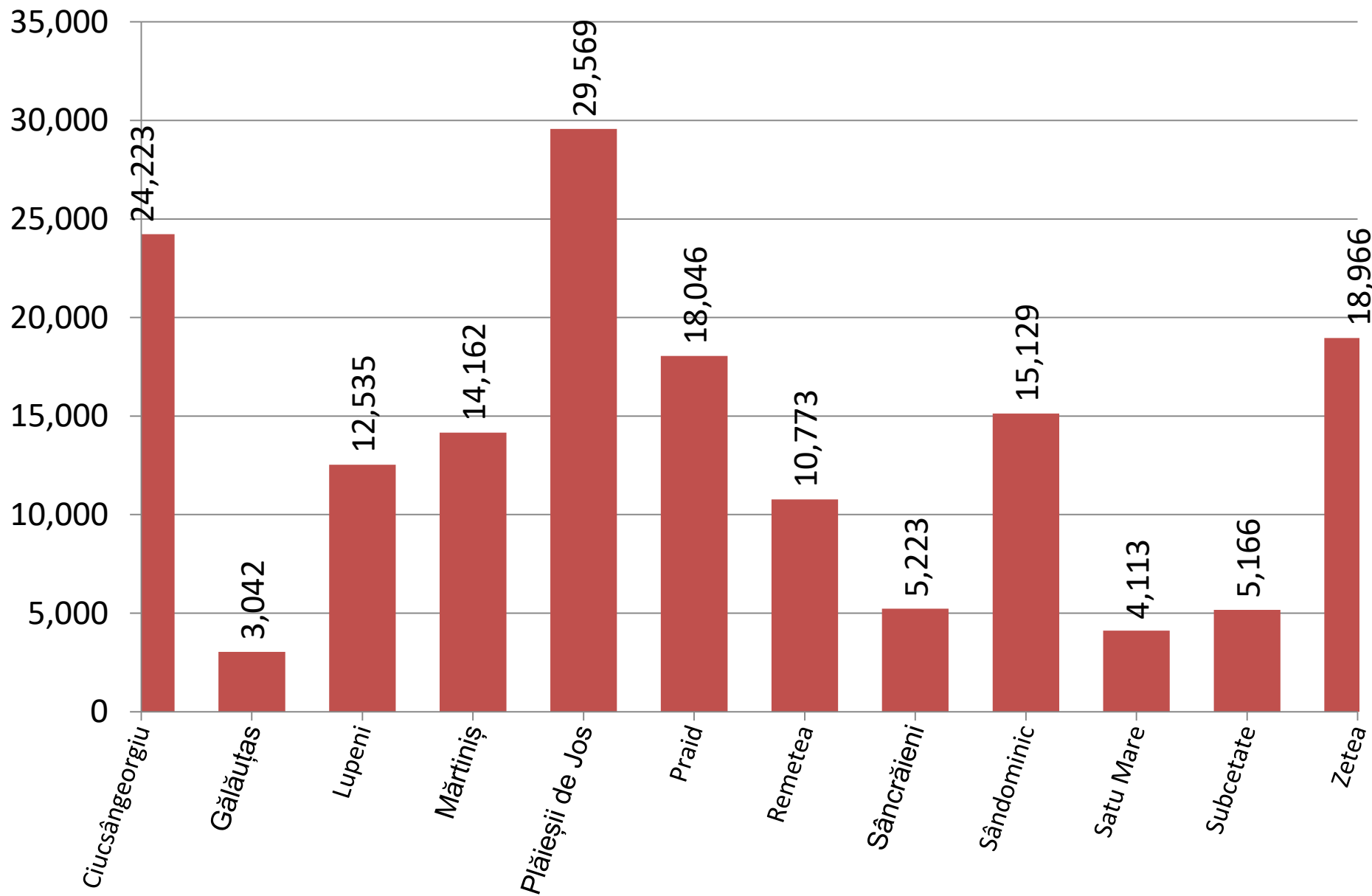
# Nr. imobile estimat– Contracte la nivel de UAT PNCCF

## Total 225740 imobile

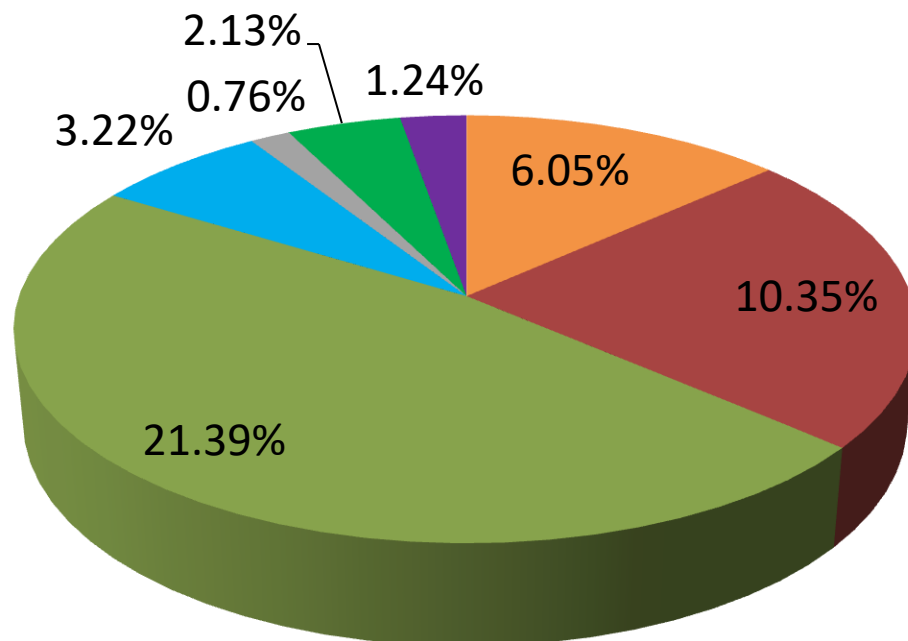


# Suprafața – Contracte la nivel de UAT PNCCF

## Total 160947 ha



## Suprafața cadastrată la nivel de județ

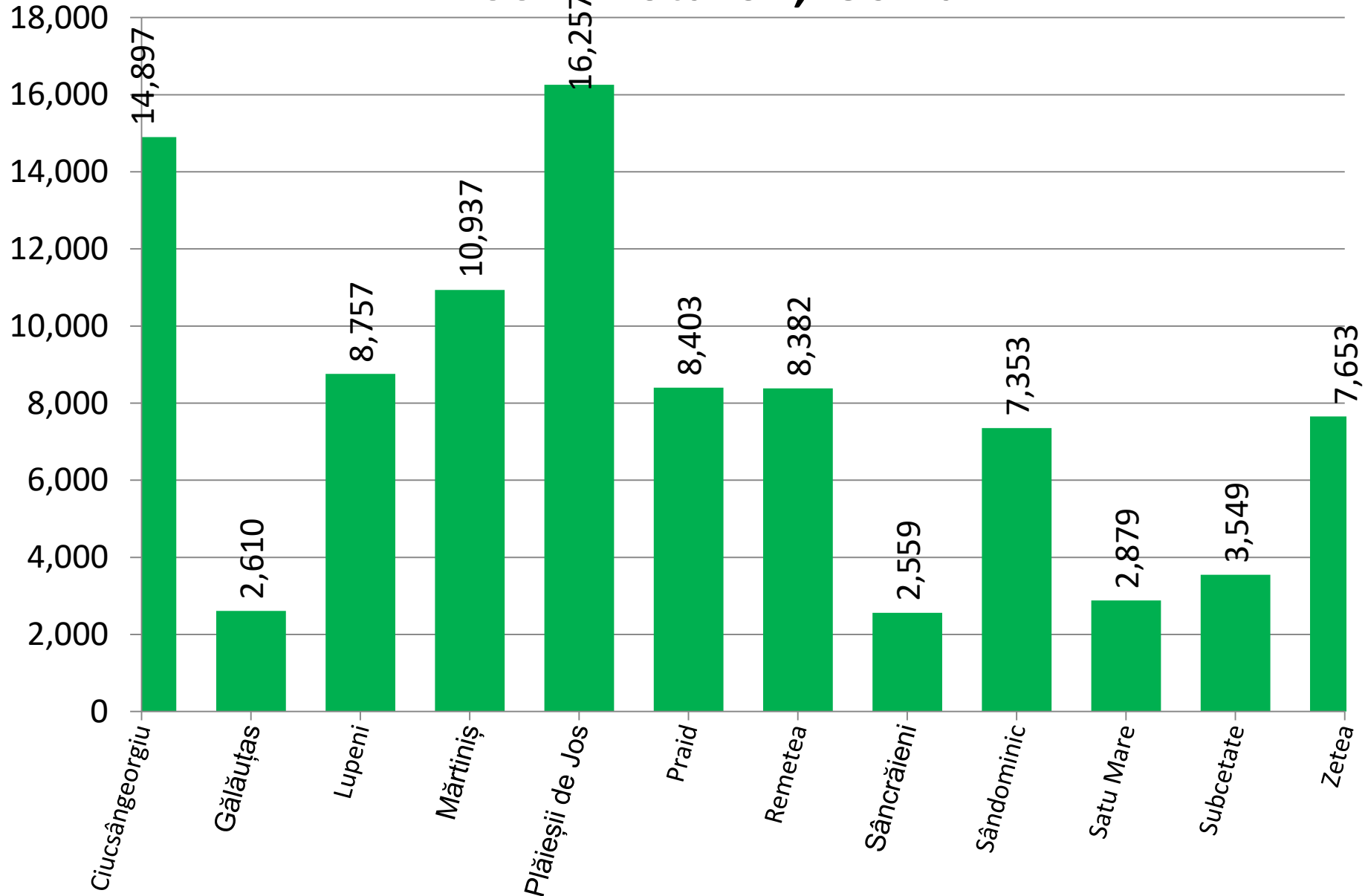


- Supr. cadastrată la nivel de UAT - ha
- Supr. Cadastrată la nivel de sectoare - ha
- Supr. cu contracte în derulare la nivel de UAT -ha
- Supr. cu contracte în derulare la nivel de sectoare –ha- F9
- Supr. cu contracte în derulare la nivel de sectoare –ha- F10
- Supr. cu contracte în derulare la nivel de sectoare –ha- F11
- Supr. cu contracte în derulare la nivel de sectoare –ha- F12

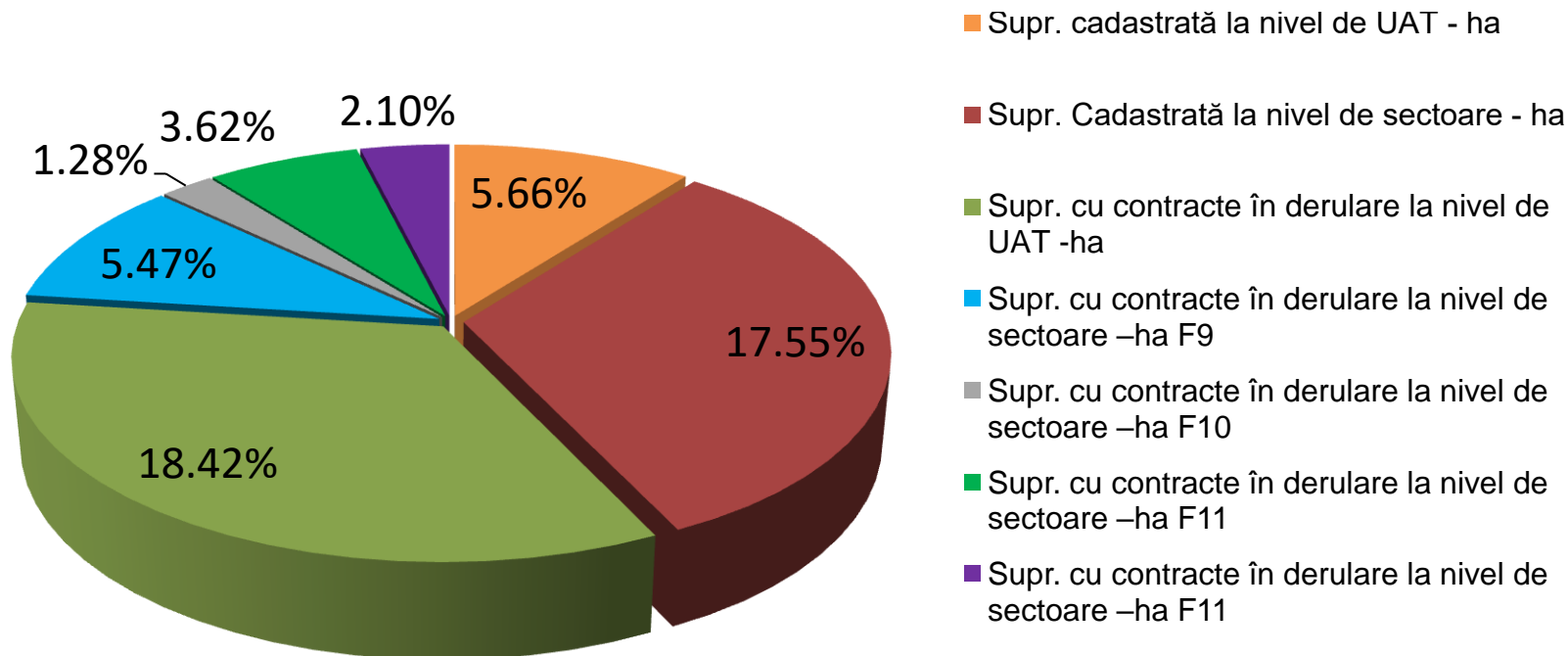
Total supr. Județ - ha	Supr. cadastrată la nivel de UAT - ha	Supr. Cadastrată la nivel de sectoare - ha	Supr. cu contracte în derulare la nivel de UAT -ha	Supr. cu contracte în derulare la nivel de sectoare –ha F9	Supr. cu contracte în derulare la nivel de sectoare –ha F10	Supr. cu contracte în derulare la nivel de sectoare –ha F11	Supr. cu contracte în derulare la nivel de sectoare –ha F12
663.684,25	40.128	68.686	141.981	21.400	5.015	14.146	8.202
100%	6,05%	10,35%	21,39%	3,22%	0,76%	2,13%	1,24%
<b>Total 299.558 ha – 45.14%</b>							

# Suprafață agricolă pe UAT– Contracte la nivel de UAT

## PNCCF Total 94,236 ha



## Suprafața agricolă cadastrată la nivel de județ



Total supr. Județ - ha	Supr. cadastrată la nivel de UAT - ha	Supr. Cadastrată la nivel de sectoare - ha	Supr. cu contracte în derulare la nivel de UAT -ha	Supr. cu contracte în derulare la nivel de sectoare –ha F9	Supr. cu contracte în derulare la nivel de sectoare –ha F10	Supr. cu contracte în derulare la nivel de sectoare –ha F11	Supr. cu contracte în derulare la nivel de sectoare –ha F12
391.298	22.143	68.686	72.093	21.400	5.015	14.146	8.202
100%	5,66%	17,55%	18,42 %	5,47%	1,28%	3,62%	2.10%
<b>Total 211685 ha – 54,10%</b>							